

Первенство Сибирского федерального округа по спортивному туризму, дистанции пешеходные

3 октября 2024г. – 7 октября 2024г.

Красноярский край
г. Зеленогорск. МБУ ДО «ЦЭКиТ»



УСЛОВИЯ СОРЕВНОВАНИЙ В ДИСЦИПЛИНЕ "ДИСТАНЦИЯ – ПЕШЕХОДНАЯ – СВЯЗКА" (короткая)

ПАРАМЕТРЫ ДИСТАНЦИИ	ПРАВИЛА	СОРЕВНОВАНИЯ
<i>Класс дистанции</i>	3	3
<i>Длина дистанции (км)</i>	2,1 – 4,0	2,5
<i>Количество этапов</i>	5 – 10	6
<i>Количество этапов с восстановлением перил</i>	0 – 2	1
<i>Количество этапов с организацией перил</i>	3 – 4	3
<i>Контрольное время</i>	-	40

- Соревнования проводятся в соответствии с Правилами вида спорта «Спортивный туризм», раздела 3, части 7. Далее пункт Правил, указанный в условиях этапа.
- п. 6.2.8 (а).
- По п. 1.3.6 допускается перемещение участников по КОД и/или ПОД как в сторону ИС, так и в сторону ЦС этапа, при этом участники, начавшие движение по ПОД в ОЗ этапа или начавшие движение по КОД, обязаны достичь ИС данного этапа. Обратное движение по этапу разрешено выполнять без сопровождения.
- По п. 1.3.1.4 обеспечение участника ВКС не требуется
- ТО представлены карабинами и горизонтальными опорами. Карабин – неразъемный судейский карабин. Горизонтальная опора – размеченный коридор на горизонтальной опоре
- На соревнованиях применяется система электронной отметки SPORTident. Порядок работы с отметкой на дистанции:

	Станция отметки	Место расположения	Расстояние от станции до чипа, при котором происходит отметка	Примечание
СТАРТ	отсутствует			Старт осуществляется по звуковому сигналу стартовых часов
КП КОНТРОЛЯ ПРОХОЖДЕНИЯ ДИСТАНЦИИ	бесконтактная станция		1.8 м и менее	
ФИНИШ	бесконтактная станция	на линии финиша	при пересечении линии финиша	

- По п. 1.6.8 вход в РЗ осуществляется после обязательного сбора всех участников в квадрате перед РЗ этапа (блока этапов).

ПЕРЕЧЕНЬ, ПАРАМЕТРЫ, ОБОРУДОВАНИЕ И УСЛОВИЯ ПРОХОЖДЕНИЯ

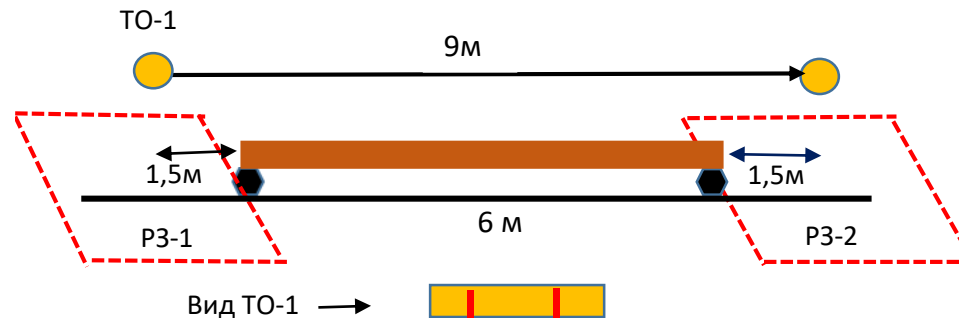
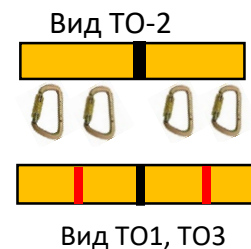
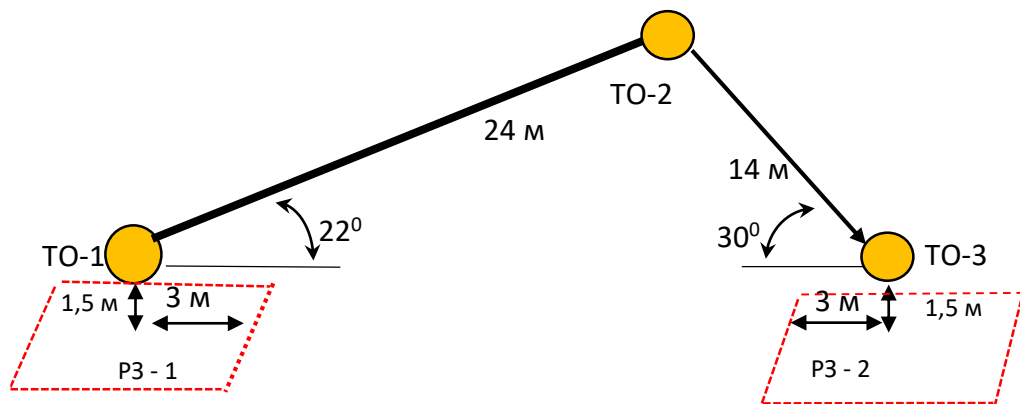
Старт	
<i>Расстояние до блока этапов 1-2 - 160 м</i>	
Блок этапов 1-2. Подъём по наклонной навесной переправе – Спуск по перилам КВ- 10 мин	
Этап 1. Подъём по наклонной навесной переправе	Этап 2. Спуск по перилам
<p><u>Оборудование этапа:</u> ИС – Р31 - БЗ, ТО1 – горизонтальная опора, КЛ – начало ОЗ Судейские двойные перила для восстановления. Исходное положение перил: веревка завязана с провисом на один штык без контрольного. ЦС – ОЗ, ТО2 – 4 карабина.</p> <p><u>Действия:</u> Восстановление перил по п. 7.6.12. Движение по пп.7.9, 7.9.4.4</p> <p><u>Обратное движение:</u> по п.7.9, по п.7.9.4(в)</p>	<p><u>Оборудование этапа:</u> ИС - ОЗ, ТО2 – 4 карабина ЦС – Р32 – БЗ КОД – вдоль нитки этапа</p> <p><u>Действия:</u> Организация перил по п.7.6. Движение по п.7.12. Снятие перил по п. 7.6.15.</p> <p><u>Обратное движение:</u> В случае отсутствия возможности вернуться по своим перилам по п.7.11, движение по КОД до ТО1, далее до ТО2 по условиям этапа 1.</p>
Расстояние до этапа 3 - 740 м	

Этап 3. Переправа по бревну**КВ = 5 мин**Оборудование этапа:

ИС – БЗ – Р31, ТО1 – горизонтальная опора, КЛ-начало ОЗ.

КЛ-окончание ОЗ. ЦС – БЗ – Р32

КОД – вдоль нитки этапа

Действия: Организация перил по п. 7.6. Движение первого участника по п. 7.14, движение второго участника по п. 7.8. Снятие перил по п. 7.6.15₂Обратное движение: по КОД.**Расстояние до блока этапов 4-5 - 720 м****Блок этапов 4-5. Подъём по наклонной навесной переправе – Спуск по наклонной навесной переправе КВ = 10 мин****Этап 4. Подъём по наклонной навесной переправе**Оборудование этапа:

ИС – РЗ-1 - БЗ, ТО1 – горизонтальная опора, КЛ – начало ОЗ

Судейские перила

ЦС – ОЗ, ТО2 – 4 карабина.

Действия: Движение по п.7.9, 7.9.4.4.Обратное движение: по п.7.9, по п.7.9.4(в).**Расстояние до этапа 6 - 20 м****Этап 6. Переправа по параллельным перилам****Этап 5. Спуск по наклонной навесной переправе**Оборудование этапа:

ИС – ОЗ, ТО2 – 4 карабина

Судейские перила навесной переправы.

ЦС – БЗ1, КЛ – окончание ОЗ.

Действия: Организация перил для дополнительной страховки по п. 7.6. Движение по п.7.9.4 (в), 7.9.4.3 Снятие перил по п.7.6.15 Обратное движение: По п.7.9, 7.9.4(а)

КВ = 4 мин

Оборудование этапа:

ИС – БЗ, ТО - горизонтальные опоры,

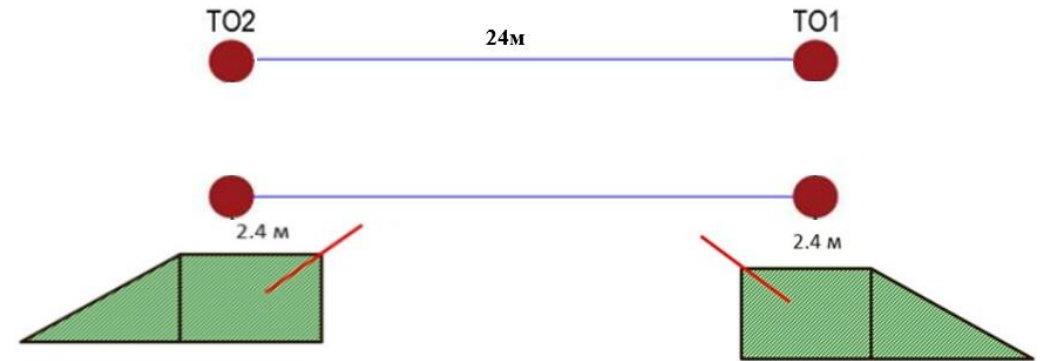
КЛ – начало ОЗ;

Судейские перила (нижние перила слэклайн);

ЦС – БЗ, ТО – горизонтальные опоры, КЛ – окончание ОЗ.

Действия: Движение участников по п.7.8.

Обратное движение: по п.7.8.



Расстояние до финиша - 900 м

Финиш