



ВСЕРОССИЙСКИЕ СОРЕВНОВАНИЯ ПО СПОРТИВНОМУ ТУРИЗМУ НА ПЕШЕХОДНЫХ ДИСТАНЦИЯХ «ВЕСЕННИЙ ПРИЗЫВ – 2025»

30 апреля – 05 мая 2025 года, Республика Марий Эл
Медведевский район п. Куяр УТБ «Сосновая роща»

УСЛОВИЯ СОРЕВНОВАНИЙ В ДИСЦИПЛИНЕ «ДИСТАНЦИЯ – ПЕШЕХОДНАЯ» короткая (спринт)

Класс дистанции – 3	Количество этапов – 6
Длина дистанции – 980 м	ОКВ дистанции – 40 мин

- Соревнования проводятся в соответствии с Правилами вида спорта «Спортивный туризм», раздела 3, части 7. Далее пункт Правил, указанный в условиях этапа.
- По п.6.2.8(а).
- По п.1.3.6: допускается перемещение участника по КОД и/или ПОД как в сторону ИС, так и в сторону ЦС этапа, при этом участники, начавшие движение по ПОД в ОЗ этапа или начавшие движение по КОД, обязаны достичь ИС данного этапа.
- По п.1.3.11 все карабины, предоставленные в качестве ТО – неразъёмные.
- На соревнованиях применяется система электронной отметки SPORTident.

Порядок работы с отметкой на дистанции:

	Станция отметки	Место расположения	Расстояние от станции до чипа, при котором происходит отметка	Примечание
СТАРТ	отсутствует	-	-	старт осуществляется по звуковому сигналу стартовых часов
ПРОХОЖДЕНИЕ ЭТАПА	бесконтактная станция	на входе и выходе в/из рабочей зоны этапа	1,8 м и менее	
СНЯТИЕ С ЭТАПА	контактная станция «СНЯТИЕ»	у судьи на выходе из рабочей зоны этапа	контактно	участник должен отметить самостоятельно
ФИНИШ	бесконтактная станция	на линии финиша	при пересечении линии финиша	

ПЕРЕЧЕНЬ ЭТАПОВ, ПАРАМЕТРЫ, ОБОРУДОВАНИЕ И УСЛОВИЯ ПРОХОЖДЕНИЯ

Старт

Расстояние до этапа 1: 95 м

Этап 1. Навесная переправа.

Оборудование:

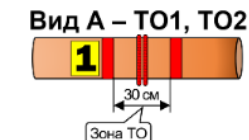
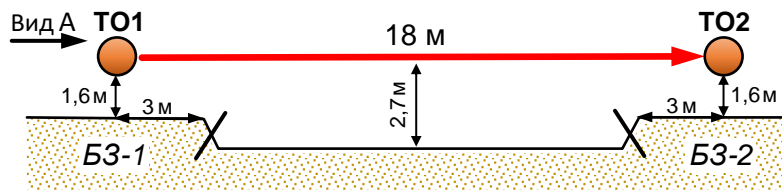
ИС: БЗ-1, КЛ – начало ОЗ, ТО1 – горизонтальная опора.

Судейские двойные перила.

ЦС: БЗ-2, КЛ – окончание ОЗ, ТО2 – горизонтальная опора.

Действия: Движение по п.7.9.

Обратное движение: По п.7.9.

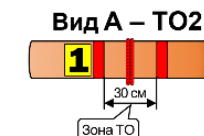
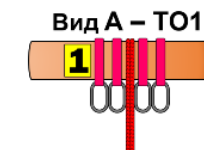
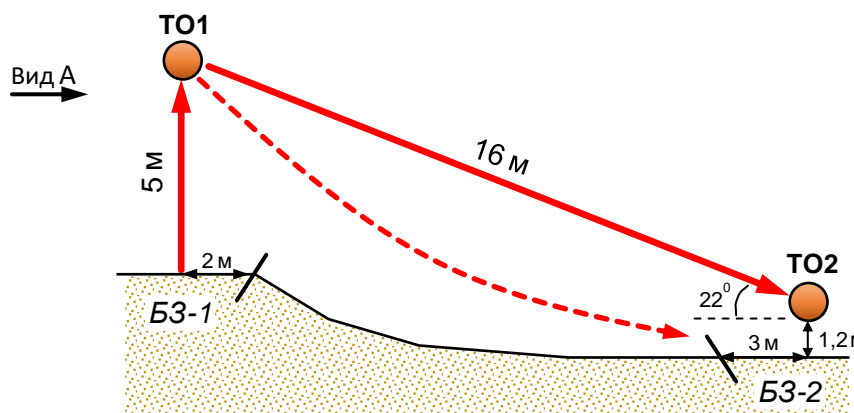


Расстояние до блока этапов 2-3: 205 м

Блок этапов 2-3. Подъем по перилам – Спуск по наклонной навесной переправе.

Порядок прохождения блока этапов:

- 1) Проходит этап 2;
- 2) Проходит этап 3.



Этап 2. Подъем по перилам.

БЗ-1 → ТО1

Оборудование:

ИС: БЗ-1, КЛ – граница БЗ.

Судейские перила.

ЦС: ОЗ, ТО1 – 4 судейских карабина.

Действия: Движение по п.7.10.

Обратное движение: По п.7.10.

Этап 3. Спуск по наклонной навесной переправе.

ТО1 → ТО2

Оборудование:

ИС: ОЗ, ТО1 – 4 судейских карабина.

Судейские двойные перила.

ЦС: БЗ-2, КЛ – окончание ОЗ, ТО2 – горизонтальная опора.

Действия: Организация перил для дополнительной самостраховки по п.7.6. Движение по п.п.7.9, 7.9.4(б). Снятие перил для дополнительной самостраховки по п.7.6.15.

Обратное движение: По п.п.7.9, 7.9.4(а).

Расстояние до этапа 4: 135 м

Этап 4. Переправа по параллельным перилам.

Оборудование:

ИС: БЗ-1, КЛ – начало ОЗ, ТО1 – горизонтальные опоры.

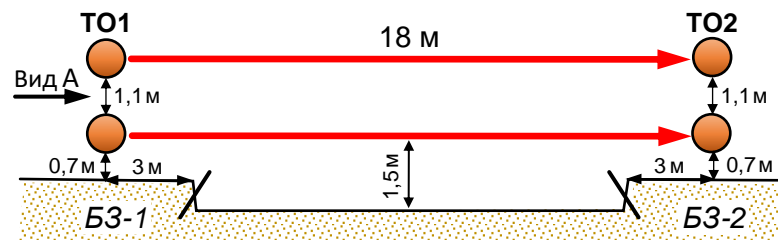
Верхние судейские перила – одинарная веревка.

Нижние судейские перила – по п.3.9.4.

ЦС: БЗ-2, КЛ – окончание ОЗ, ТО2 – горизонтальные опоры.

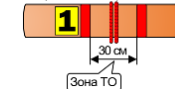
Действия: Движение по п.7.8.

Обратное движение: По п.7.8.



Вид А – ТО1

Верхняя опора



Нижняя опора



Расстояние до этапа 5: 40 м

Этап 5. Переправа по бревну методом «горизонтальный маятник».

Оборудование:

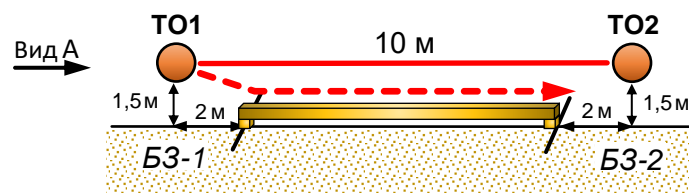
ИС: БЗ-1, КЛ – начало ОЗ, ТО1 – горизонтальная опора.

Судейские перила.


ЦС: БЗ-2, КЛ – окончание ОЗ, ТО2 – горизонтальная опора.

Действия: Организация перил по п.7.6. Движение по п.7.14 с дополнительной самостраховкой к судейским перилам по п.7.8.1. Снятие перил по п.7.6.15.

Обратное движение: По п.7.8 по судейским перилам.



Вид А – ТО1



Расстояние до этапа 6: 325 м

Этап 6. Переправа методом «вертикальный маятник».

Оборудование:

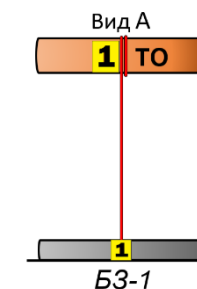
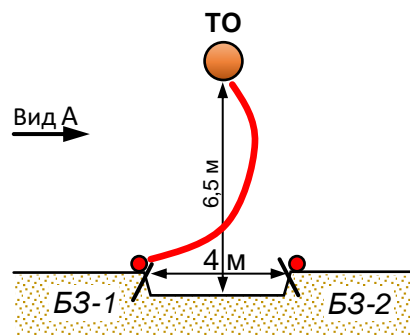
ИС: БЗ-1, КЛ – начало ОЗ.

Судейские перила.

ЦС: БЗ-2, КЛ – окончание ОЗ.

Действия: Движение по п.7.15, 7.15.2(а).

Обратное движение: По п.7.15, 7.15.2(а), либо вдоль нитки этапа.



Расстояние до финиша: 180 м

Финиш