



ВСЕРОССИЙСКИЕ СОРЕВНОВАНИЯ ПО СПОРТИВНОМУ ТУРИЗМУ НА ПЕШЕХОДНЫХ ДИСТАНЦИЯХ «ВЕСЕННИЙ ПРИЗЫВ – 2025»

30 апреля – 05 мая 2025 года, Республика Марий Эл
Медведевский район п. Куяр УТБ «Сосновая роща»

УСЛОВИЯ СОРЕВНОВАНИЙ В ДИСЦИПЛИНЕ «ДИСТАНЦИЯ – ПЕШЕХОДНАЯ» короткая (спринт)

Класс дистанции – 2	Количество этапов – 4
Длина дистанции – 655 м	ОКВ дистанции – 20 мин

- Соревнования проводятся в соответствии с Правилами вида спорта «Спортивный туризм», раздела 3, части 7. Далее пункт Правил, указанный в условиях этапа.
- На соревнованиях применяется система электронной отметки SPORTident. Порядок работы с отметкой на дистанции:

	Станция отметки	Место расположения	Расстояние от станции до чипа, при котором происходит отметка	Примечание
СТАРТ	отсутствует	-	-	старт осуществляется по звуковому сигналу стартовых часов
ПРОХОЖДЕНИЕ ЭТАПА	бесконтактная станция	на входе и выходе в/из рабочей зоны этапа	1,8 м и менее	
СНЯТИЕ С ЭТАПА	контактная станция «СНЯТИЕ»	у судьи на выходе из рабочей зоны этапа	контактно	участник должен отметить самостоятельно
ФИНИШ	бесконтактная станция	на линии финиша	при пересечении линии финиша	

ПЕРЕЧЕНЬ ЭТАПОВ, ПАРАМЕТРЫ, ОБОРУДОВАНИЕ И УСЛОВИЯ ПРОХОЖДЕНИЯ

Старт

Расстояние до этапа 1: 95 м

Этап 1. Навесная переправа.

Оборудование:

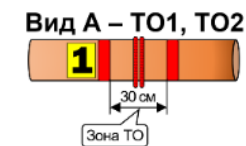
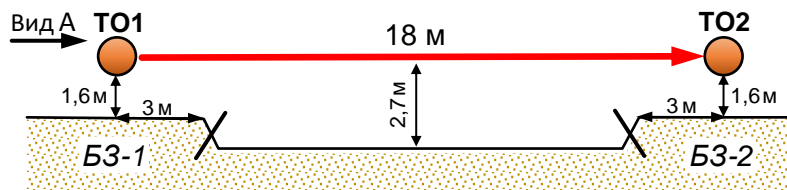
ИС: БЗ-1, КЛ – начало ОЗ, ТО1 – горизонтальная опора.

Судейские двойные перила.

ЦС: БЗ-2, КЛ – окончание ОЗ, ТО2 – горизонтальная опора.

Действия: Движение по п.7.9.

Обратное движение: По п.7.9.



Расстояние до этапа 2: 150 м

Этап 2. Переправа по параллельным перилам.

Оборудование:

ИС: БЗ-1, КП – начало ОЗ, ТО1 – горизонтальные опоры.

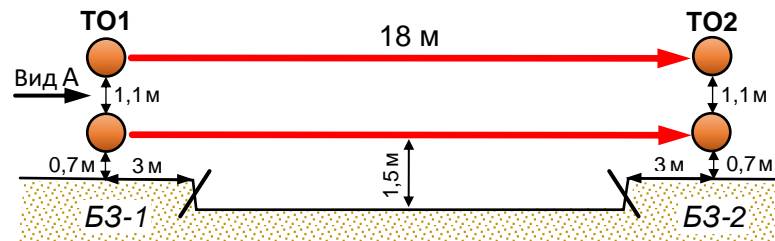
Верхние судейские перила – одинарная веревка.

Нижние судейские перила – слэक्лайн.

ЦС: БЗ-2, КП – окончание ОЗ, ТО2 – горизонтальные опоры.

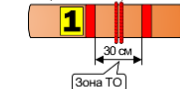
Действия: Движение по п.7.8.

Обратное движение: По п.7.8.

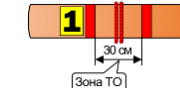


Вид А – ТО1

Верхняя опора



Нижняя опора



Расстояние до этапа 3: 40 м

Этап 3. Переправа по бревну.

Оборудование:

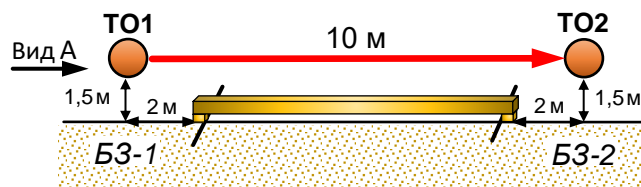
ИС: БЗ-1, КП – начало ОЗ, ТО1 – горизонтальная опора.

Судейские перила.

ЦС: БЗ-2, КП – окончание ОЗ, ТО2 – горизонтальная опора.

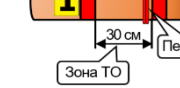
Действия: Движение по п.7.8.

Обратное движение: По п.7.8.



Вид А – ТО1

Верхняя опора



Расстояние до этапа 4: 190 м

Этап 4. Переправа методом «вертикальный маятник».

Оборудование:

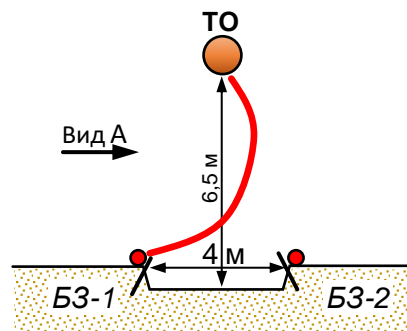
ИС: БЗ-1, КП – начало ОЗ.

Судейские перила.

ЦС: БЗ-2, КП – окончание ОЗ.


Действия: Движение по п.7.15, 7.15.2(а).

Обратное движение: По п.7.15, 7.15.2(а), либо вдоль нитки этапа.

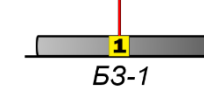


Вид А

Верхняя опора



Нижняя опора



Расстояние до финиша: 180 м

Финиш