



Первенство

Южного федерального округа по спортивному туризму на пешеходных дистанциях

Волгоградская область, г.Камышин, ВНИАТМИ 15-19 мая 2024 г.

УСЛОВИЯ СОРЕВНОВАНИЙ В ДИСЦИПЛИНЕ «ДИСТАНЦИЯ – ПЕШЕХОДНАЯ-СВЯЗКА» (короткая)

Класс дистанции: 2

Количество технических этапов: 7

ОКВ: 40 минут

Расстояния между этапами, длина дистанции указаны на схеме дистанции.

- Соревнования проводятся в соответствии с Правилами вида спорта «Спортивный туризм», раздела 3, части 7. Далее пункт правил указанный в условиях этапа
- По п. 1.3.6: допускается перемещение участника по КОД и/или ПОД как в сторону ИС, так и в сторону ЦС этапа, при этом участники, начавшие движение по ПОД в ОЗ этапа или начавшие движение по КОД, обязаны достичь ИС данного этапа.
- По п.1.6.8 вход в РЗ осуществляется после обязательного сбора всех участников в квадрате перед РЗ этапа (блока этапов).
- По п.1.3.1.4 обеспечение участника ВКС не требуется.
- По п. 1.3.11 все карабины, предоставленные в качестве ТО – неразъёмные.
- На соревнованиях применяется система электронной отметки SPORtident.

Порядок работы с отметкой на дистанции:

	Станция отметки	Место расположения	Расстоянии от станции до чипа, при котором происходит отметка	Примечание
СТАРТ	отсутствует	-	-	Старт осуществляется по третьему звуковому сигналу стартовых часов
ПРОХОЖДЕНИЕ ЭТАПА	бесконтактная станция	на входе и выходе рабочей зоны этапа	1.8 м и менее	
СНЯТИЕ С ЭТАПА	контактная станция «СНЯТИЕ»	у судьи на выходе из рабочей зоны этапа	контактно	Участник должен отметить самостоятельно
ФИНИШ	бесконтактная станция	на линии финиша	при пересечении линии финиша	

СТАРТ

Этап 1. Переправа методом «вертикальный маятник». КВ = 5 мин.

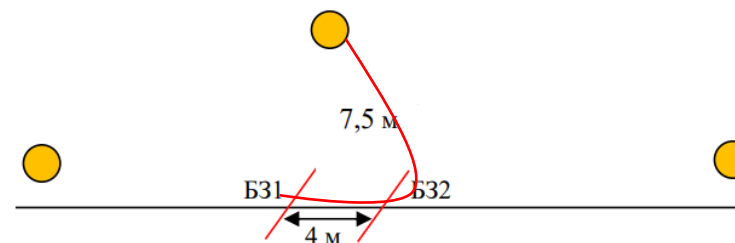
Оборудование этапа: ИС – БЗ1, КЛ – начало ОЗ.

Судейские перила.

ЦС – БЗ2, КЛ – окончание ОЗ.

Действия: движение по п.п.7.15, 7.15.2(а).

Обратное движение: по п.7.15 или вдоль нитки этапа.



Этап 2. Переправа по параллельным перилам. КВ = 5 мин.

Оборудование этапа:

ИС – БЗ1, ТО1 – горизонтальные опоры, КЛ – начало ОЗ.

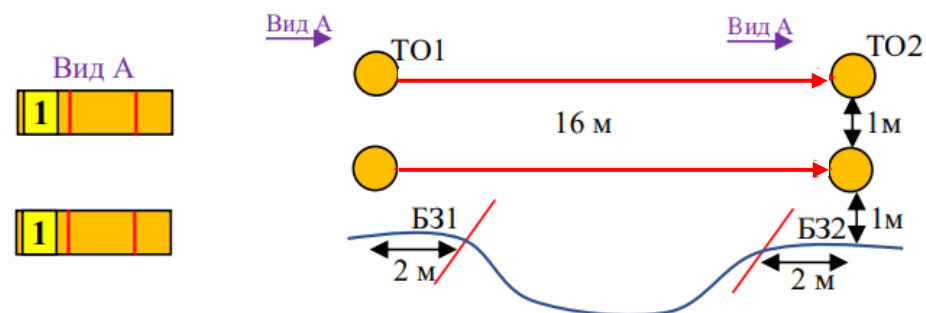
Верхние и нижние судейские перила.

ЦС – БЗ2, ТО2 – горизонтальные опоры, КЛ – окончание ОЗ.

Действия:

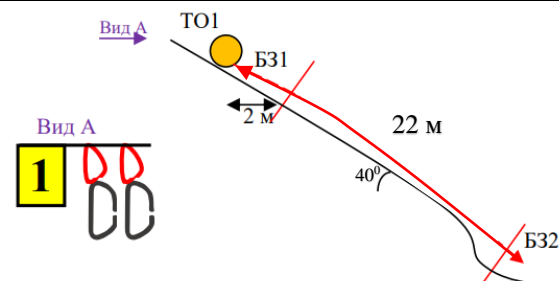
Движение участников по п.7.8.

Обратное движение: по п.7.8. допускается без сопровождения.



Блок этапов 3-4. Спуск по склону - Подъём по склону. КВ = 10 мин.

- 1) участники проходят этап 3
- 2) участники проходят этап 4



Этап 3. Спуск по склону

Оборудование этапа:

ИС – Б31, ТО1 – 2 судейских карабина, КЛ – начало ОЗ.

Судейские перила.

ЦС – Б32, КЛ – окончание ОЗ.

Действия: Движение по п.7.10.

Обратное движение: по п.7.10.

Этап 4. Подъём по склону

Оборудование этапа:

ИС – Б32, КЛ – начало ОЗ.

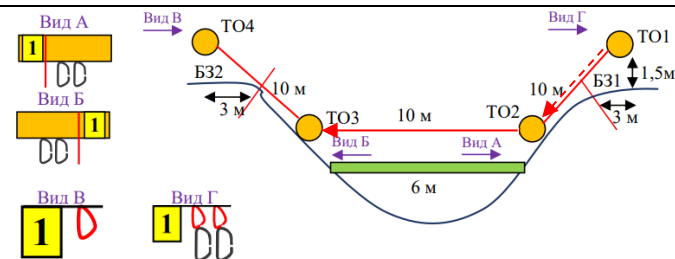
Судейские перила.

ЦС – Б31, ТО1 – 2 судейских карабина, КЛ – окончание ОЗ.

Действия: Движение по п.7.10.

Обратное движение: по п.7.10.

Блок этапов 5-6. Спуск по склону - Переправа по бревну КВ = 10 мин.



Этап 5. Спуск по перилам

Оборудование этапа:

ИС – Б31, ТО1 – 2 судейских карабина, КЛ – начало ОЗ.

ПОД - судейские перила.

ЦС – ОЗ, ТО2 – 2 судейских карабина.

Действия: Организация перил по п. 7.6. Движение по п.7.10. Снятие перил по п.7.6.15. с ТО2.

Обратное движение: по п.7.10 по своим перилам либо по ПОД

Этап 6. Переправа по бревну

Оборудование этапа:

ИС – ОЗ, ТО2 – 2 судейских карабина.

Судейские перила.

ЦС – ОЗ, ТО3 – 2 судейских карабина, ТО4 – судейская петля.

Отводные перила от ТО3 до ТО4. Движение по отводным перилам по п. 7.13.1.

Действия: Движение по п.7.8.

Обратное движение: по п. 7.8.

Примечание: сопровождение участника допускается из ОЗ.

Этап 7. Переправа методом «вертикальный маятник». КВ = 5 мин.

Оборудование этапа:

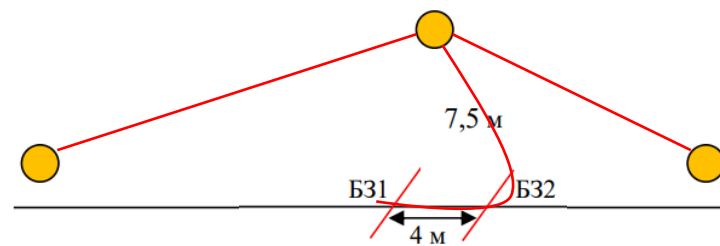
ИС – Б31, КЛ – начало ОЗ,

Судейские перила.

ЦС – Б32, КЛ – окончание ОЗ.

Действия: движение по п.п.7.15, 7.15.2(а).

Обратное движение: по п.7.15 или вдоль нитки этапа.



ФИНИШ