

Первенство Сибирского федерального округа по спортивному туризму, дистанции пешеходные

3 октября 2024г. – 7 октября 2024г.

Красноярский край
г. Зеленогорск. МБУ ДО «ЦЭКиТ»



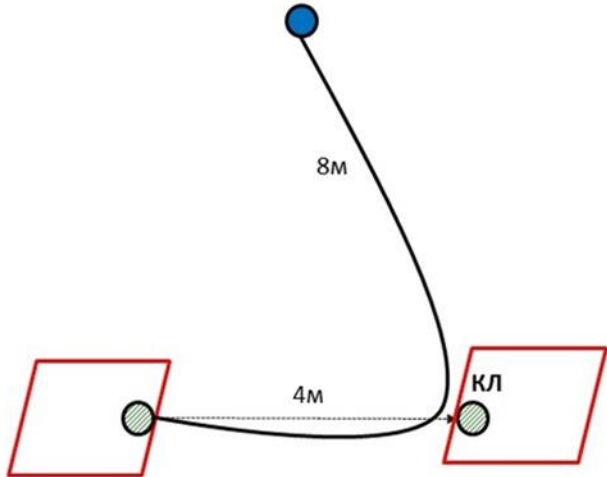
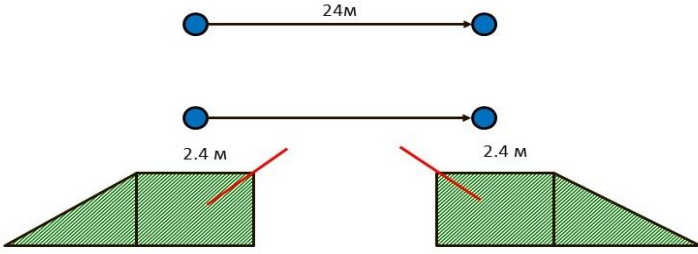
УСЛОВИЯ СОРЕВНОВАНИЙ В ДИСЦИПЛИНЕ "ДИСТАНЦИЯ – ПЕШЕХОДНАЯ - СВЯЗКА " (короткая)

ПАРМЕТРЫ ДИСТАНЦИИ	ПРАВИЛА	СОРЕВНОВАНИЯ
<i>Класс дистанции</i>	2	2
<i>Длина дистанции (км)</i>	1,6 – 2,6	1,6
<i>Количество этапов</i>	4 – 8	4
<i>Контрольное время</i>	-	30

- Соревнования проводятся в соответствии с Правилами вида спорта «Спортивный туризм», раздела 3, части 7. Далее пункт Правил, указанный в условиях этапа.
- п. 6.2.8 (а).
- По п. 1.3.6 допускается перемещение участников по КОД и/или ПОД как в сторону ИС, так и в сторону ЦС этапа, при этом участники, начавшие движение по ПОД в ОЗ этапа или начавшие движение по КОД, обязаны достичь ИС данного этапа. Обратное движение по этапу разрешено выполнять без сопровождения.
- ТО представлены судейской петлей и горизонтальными опорами. Горизонтальная опора – размеченный коридор на горизонтальной опоре
- По п. 1.6.8 вход в РЗ осуществляется после обязательного сбора всех участников в квадрате перед РЗ этапа.
- На соревнованиях применяется система электронной отметки SPORTident. Порядок работы с отметкой на дистанции:

	Станция отметки	Место расположения	Расстояние от станции до чипа, при котором происходит отметка	Примечание
СТАРТ	отсутствует			Старт осуществляется по звуковому сигналу стартовых часов
КП КОНТРОЛЯ ПРОХОЖДЕНИЯ ДИСТАНЦИИ	бесконтактная станция		1.8 м и менее	
ФИНИШ	бесконтактная станция	на линии финиша	при пересечении линии финиша	

ПЕРЕЧЕНЬ ЭТАПОВ, ПАРАМЕТРЫ, ОБОРУДОВАНИЕ И УСЛОВИЯ ПРОХОЖДЕНИЯ

<p>СТАРТ</p>	
<p><i>Расстояние до этапа 1 - 100 м</i></p>	
<p>Этап 1. Переправа методом «вертикальный маятник» КВ = 3 мин.</p>	
<p><i>Оборудование этапа:</i> ИС – БЗ, КЛ – начало ОЗ. Судейские перила. ЦС – БЗ, КЛ – окончание ОЗ. КОД – вдоль нитки этапа. <i>Действия:</i> Движение участников по п.7.15, 7.15.2(а) <i>Обратное движение:</i> по КОД;</p>	
<p><i>Расстояние до этапа 2 - 50 м</i></p>	
<p>Этап 2. Переправа по параллельным перилам. КВ = 4 мин.</p>	
<p><i>Оборудование этапа:</i> ИС – БЗ, КЛ – начало ОЗ; Судейские перила (нижние перила слэклайн). ТО-верхние и нижние горизонтальные опоры ЦС – БЗ, КЛ – окончание ОЗ. <i>Действия:</i> Движение участников по п.7.8. <i>Обратное движение:</i> по п.7.8.</p>	
<p><i>Расстояние до этапа 3 - 50 м</i></p>	

Этап 3. Навесная переправа.**КВ = 4 мин.***Оборудование этапа:*

Высота ТО – 1,80м, ТО1 – горизонтальные опоры

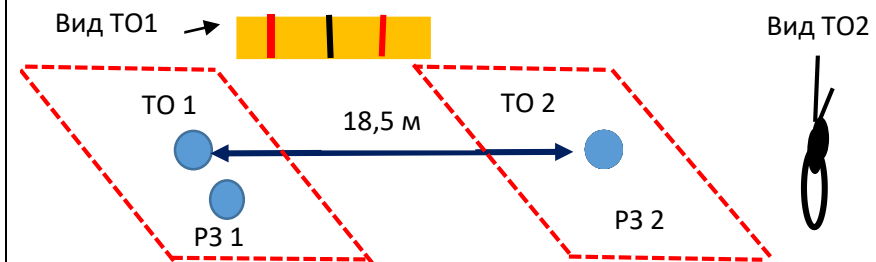
ТО1 оборудована вспомогательными веревками

ИС – БЗ, КЛ – начало ОЗ;

Судейские перила.

КЛ – окончание ОЗ, ЦС – БЗ.

ТО2 – судейская петля

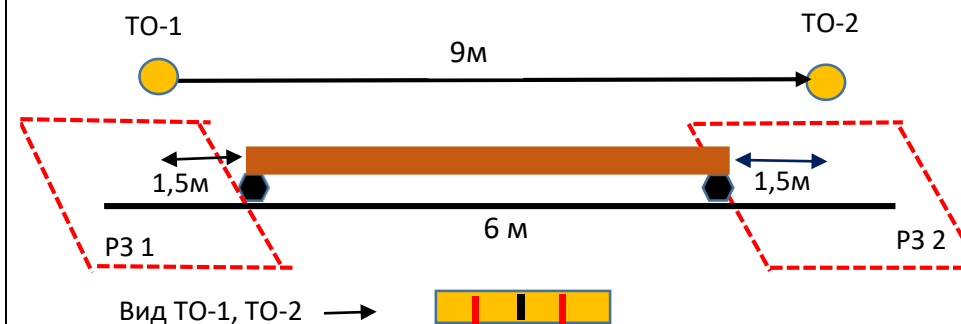
Действия: Движение участников по п.7.9.*Обратное движение:* по п.7.9.*Расстояние до этапа 4 - 800 м***Этап 4. Переправа по бревну.****КВ = 3 мин.***Оборудование этапа:*

ИС – ЦС – БЗ, КЛ – начало ОЗ;

Судейские перила

ТО – горизонтальные опоры

КОД – вдоль нитки этапа.

Действия: Движение участников по п.7.8.*Обратное движение:* по КОД либо по п.7.8*Расстояние до финиша - 600 м***Финиш**