



**ПЕРВЕНСТВО РОССИИ ПО СПОРТИВНОМУ ТУРИЗМУ НА ДИСТАНЦИЯХ  
НА СРЕДСТВАХ ПЕРЕДВИЖЕНИЯ СРЕДИ ЮНИОРОВ И ЮНИОРОК 16-21 ГОД  
ВИД ПРОГРАММЫ: ВЕЛОСИПЕДНЫЕ ДИСТАНЦИИ (ЕКП № 2084560022013907)**

18-22 сентября 2024 г.

Оренбургская область, г. Оренбург

**УСЛОВИЯ СОРЕВНОВАНИЙ В ДИСЦИПЛИНЕ:  
«ДИСТАНЦИЯ - НА СРЕДСТВАХ ПЕРЕДВИЖЕНИЯ – ГРУППА»  
ДЛИННАЯ СМЕШАННЫЕ ГРУППЫ**

**ОПИСАНИЕ ДИСТАНЦИИ**

<i>Класс дистанции</i>	- 4
<i>Длина дистанции</i>	- 25 км
<i>Набор высоты на дистанции</i>	- 300 м
<i>ОКВ дистанции</i>	- 6 часов
<i>Количество ТЭ</i>	- 7
<i>Состав группы</i>	- 2 юниора и 2 юниорки
<i>Система оценки нарушений</i>	- штрафная
<i>Необходимость заполнения декларации</i>	- нет

**ОБЩИЕ УСЛОВИЯ**

- Соревнования проводятся в соответствии с Правилами вида спорта "Спортивный туризм", утвержденными приказом Министерства спорта России от 22 апреля 2021 г. № 225, раздела 3, части 3, статьи 3.2 (далее пункт Правил).
- На соревнованиях применяется система электронной отметки.
- За снятие с этапа после финиша назначается штрафное время по п. 6.2.7(б) Правил.
- При эстафетном прохождении ТЭ. Передача эстафеты осуществляется бесконтактно, т.е. следующий участник группы начинает движение с ИС ТЭ после того, как предыдущий участник достигнет ЦС ТЭ. За своевременность передачи эстафеты группа отвечает самостоятельно. В случае преждевременного начала движения судья останавливает участника, участник возвращается на ИС ТЭ и начинает прохождение ТЭ заново.

***Внимание!***

**Использование GPS-навигаторов и любых других электронных систем определения местоположения запрещено!**

## УСЛОВИЯ ПРОХОЖДЕНИЯ ДИСТАНЦИИ

### Старт

*Расстояние до МУ: 0 м.*

### **1. Участок ориентирования. Маркированный участок (МУ). КВ – 1 час 30 мин.**

#### Параметры участка ориентирования:

- Длина участка ориентирования: 5 км.
- Количество КП: 4.
- Покрытие: грунт, лесная тропа, щебень, асфальт.

#### Оборудование участка ориентирования:

ИС: старт дистанции.

Маркировка сигнальной лентой на деревьях, по правую сторону, призмы КП со станциями электронной отметки.

ЦС: ПВК, ИС ТЭ-1.

#### Требования к действиям группы на участке ориентирования:

Прохождение участка, маркированного на местности, с нанесением проколом на карту местоположения КП, установленных по ходу движения. Фиксация точки КП считается правильной, если центр отверстия прокола удален от истинной точки КП не более чем на 2 мм и произведена отметка на станции КП. За каждый последующий 1 мм – штраф 5 баллов. Если прокол удален более чем на 8 мм от истинной точки, то назначается максимальный штраф 30 баллов. За каждый лишний или недостающий прокол назначается максимальный штраф 30 баллов.

На ПВК группа сдаёт судье карту МУ и получает карту для прохождения технических этапов.

### ТЭ-1. Спуск с горы на велосипеде. КВ – 5 мин.

#### Оборудование этапа:

ИС: КЛ – начало ЗЗК.

Коридор из красно-белой маркерной ленты.

ЦС: КЛ – окончание ЗЗК.

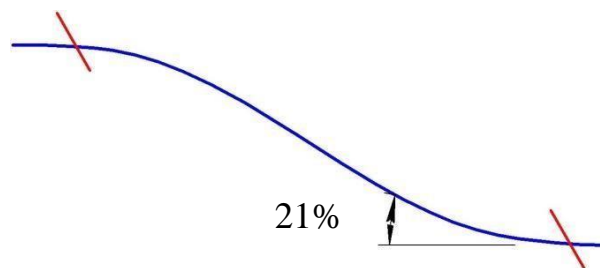
#### Требования к действиям группы:

Движение по п. 7.7. Прохождение эстафетное.

#### Параметры этапа:

- Протяженность: 30 м.
- Крутизна склона: 21%.
- Ширина коридора: 2 м.
- Покрытие: грунт – лесная тропа.

#### Схема этапа:



До ТЭ-2 расстояние 0 м

### ТЭ-2. Подъем в гору на велосипеде. КВ – 5 мин.

#### Оборудование этапа:

ИС: КЛ – начало ЗЗК.

Коридор из красно-белой маркерной ленты.

ЦС: КЛ – окончание ЗЗК.

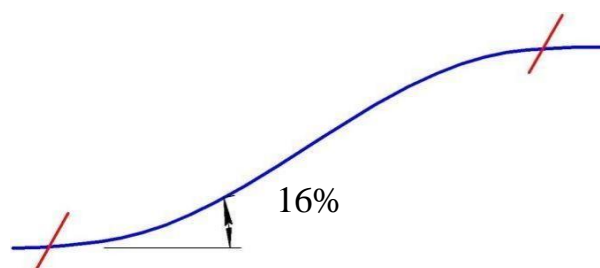
#### Требования к действиям группы:

Движение по п. 7.6. Прохождение эстафетное.

#### Параметры этапа:

- Протяженность: 30 м.
- Крутизна склона: 16%.
- Ширина коридора: 2 м.
- Покрытие: грунт – лесная тропа.

#### Схема этапа:



До ТЭ-3 группа продолжает движение ориентируясь по карте (расстояние 1,7 км)

### ТЭ-3 Медленная езда.

#### Оборудование этапа:

ИС: КЛ – начало ЗЗК.

Четыре коридора из красно-белой маркерной ленты.

ЦС: КЛ – окончание ЗЗК.

#### Требования к действиям группы:


Движение по п. 7.3. Прохождение групповое.

Время начала работы группы на этапе при пересечении контрольной линии ЗЗК задним колесом последним участником группы.

#### Параметры этапа:

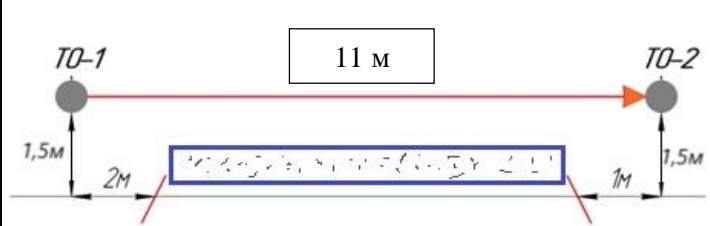
- Протяженность: 8 м.
- Ширина коридора: 0,8 м.
- Покрытие: асфальт.

#### Схема этапа:



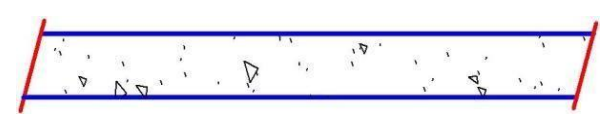
До ТЭ-4 группа продолжает движение ориентируясь по карте. (расстояние 1,3 км)

#### **ТЭ-4. Переправа вброд с использованием перил. КВ – 25 мин.**

<p><u>Оборудование этапа:</u> ИС: РЗ, БЗ, КЛ начало ОЗ, ТО-1 оборудовано одним карабином ЦС: РЗ, БЗ, КЛ конец ОЗ, ТО-2 оборудовано одним карабином</p> <p><u>Требования к действиям группы:</u> Движение по п. 7.18, движение участников по п.7.8. ч.7. Правил. Транспортировка снаряжения по п. 7.20. Транспортировка велосипедов – по одному, отдельно от участников и иного снаряжения. Велосипед в БЗ ИС пристёгивается через карабин или транспортировочный блок к перилам и перетягивается на ЦС этапа.</p>	<p><u>Параметры этапа:</u> - Протяженность: 13 м. - Расстояние от ТО-1 до ТО-2 – 11 м - ОЗ – 8 м - Глубина: 0,8 м.</p> <p><u>Схема этапа:</u></p> 
---	--

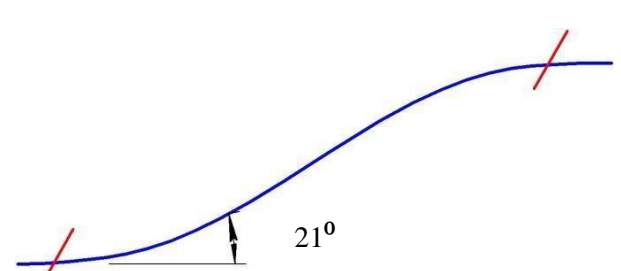
До ТЭ-5 группа продолжает движение ориентируясь по карте.  
(расстояние 1,4 км)

#### **ТЭ-5. Песчаный участок. КВ – 5 мин.**

<p><u>Оборудование этапа:</u> ИС: КЛ – начало ЗЗК. Коридор из красно-белой маркерной ленты. ЦС: КЛ – окончание ЗЗК.</p> <p><u>Требования к действиям группы:</u> Движение по п. 7.5. Прохождение эстафетное.</p>	<p><u>Параметры этапа:</u> - Протяженность: 15 м. - Глубина слоя песка: 2 см. - Ширина коридора: 1,5 м.</p> <p><u>Схема этапа:</u></p> 
--	---

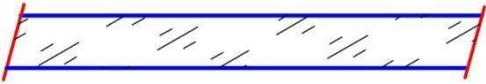
До ТЭ-6 группа продолжает движение ориентируясь по карте.  
(расстояние 0,7 км)

#### **ТЭ-6. Подъем по склону с опорой на велосипед. КВ – 10 мин.**

<p><u>Оборудование этапа:</u> ИС: КЛ – начало ЗЗК. Коридор из красно-белой маркерной ленты. ЦС: КЛ – окончание ЗЗК.</p> <p><u>Требования к действиям группы:</u> Движение по п. 7.11. Прохождение эстафетное.</p>	<p><u>Параметры этапа:</u> - Длина этапа: 21 м. - Крутизна склона: 21°. - Ширина коридора: 3 м. - Покрытие: грунт.</p> <p><u>Схема этапа:</u></p> 
---	--

До ТЭ-7 группа продолжает движение ориентируясь по карте.  
(оптимальное расстояние 0,9 км)

## **ТЭ-7. Бездорожье. КВ – 10 мин.**

<p><u>Оборудование этапа:</u> ИС: начало ТЭ. Коридор из красно-белой маркерной ленты. ЦС: окончание ТЭ.</p> <p><u>Требования к действиям группы:</u> Движение по п. 7.4. Прохождение групповое. КОД красно-белая маркерная лента.</p>	<p><u>Параметры этапа:</u></p> <ul style="list-style-type: none"><li>- Протяженность: 100 м.</li><li>- Ширина коридора: 2,0 - 2,5 м.</li><li>- Покрытие: грунт – участок леса без тропы с множеством локальных препятствий.</li></ul> <p><u>Схема этапа:</u></p> 
---	---

*На ПВК группа получает карту для ориентирования в ЗН.*

## **2. Участок ориентирования. Заданное направление (ЗН). КВ – 3 часа.**

### Параметры участка ориентирования:

- Длина участка: 14 км.
- Количество КП: 7
- Покрытие: грунт, лесная тропа, щебень, асфальт.

### Оборудование участка ориентирования:

ИС: ЦС ТЭ-7.

Призмы КП со станциями электронной отметки.

ЦС: финиш дистанции.

### Требования к действиям группы на участке ориентирования:

Группа проходит КП в заданном порядке, ориентируясь по карте.

*Маршрут между КП и до финиша группа определяет самостоятельно.*

## **Финиш.**



Федерация  
спортивного  
туризма  
России



**ПЕРВЕНСТВО РОССИИ ПО СПОРТИВНОМУ ТУРИЗМУ НА ДИСТАНЦИЯХ НА СРЕДСТВАХ ПЕРЕДВИЖЕНИЯ  
СРЕДИ ЮНИОРОВ И ЮНИОРОК 16-21 ГОД  
ВИД ПРОГРАММЫ: ВЕЛОСИПЕДНЫЕ ДИСТАНЦИИ (ЕКП № 2084560022013907)**

18-22 сентября 2024 г.

Оренбургская область, г. Оренбург

**СХЕМА  
«ДИСТАНЦИЯ – НА СРЕДСТВАХ ПЕРЕДВИЖЕНИЯ – ГРУППА»**

Участок ориентирования. Маркированный участок (5 км)

ПУНКТ ВЫДАЧИ КАРТЫ, СТАРТ	КП 1	КП 2	КП 3	КП 4
------------------------------	------	------	------	------

Технические этапы (6 км)

ПУНКТ ВЫДАЧИ КАРТЫ	ТЭ-1. Спуск с горы на велосипеде	ТЭ-2. Подъем в гору на велосипеде	ТЭ-3. Медленная езда	ТЭ-4. Переправа вброд с использованием перил	ТЭ-5. Песчаный участок	ТЭ-6. Подъем по склону с опорой на велосипед	ТЭ-7. Бездорожье	ПУНКТ ВЫДАЧИ КАРТЫ
--------------------------	--	---	----------------------------	--	------------------------------	---	---------------------	--------------------------

Участок ориентирования. Заданное направление (14 км)

КП 1	КП 2	КП 3	КП 4	КП 5	КП 6	КП 7	ФИНИШ
------	------	------	------	------	------	------	-------