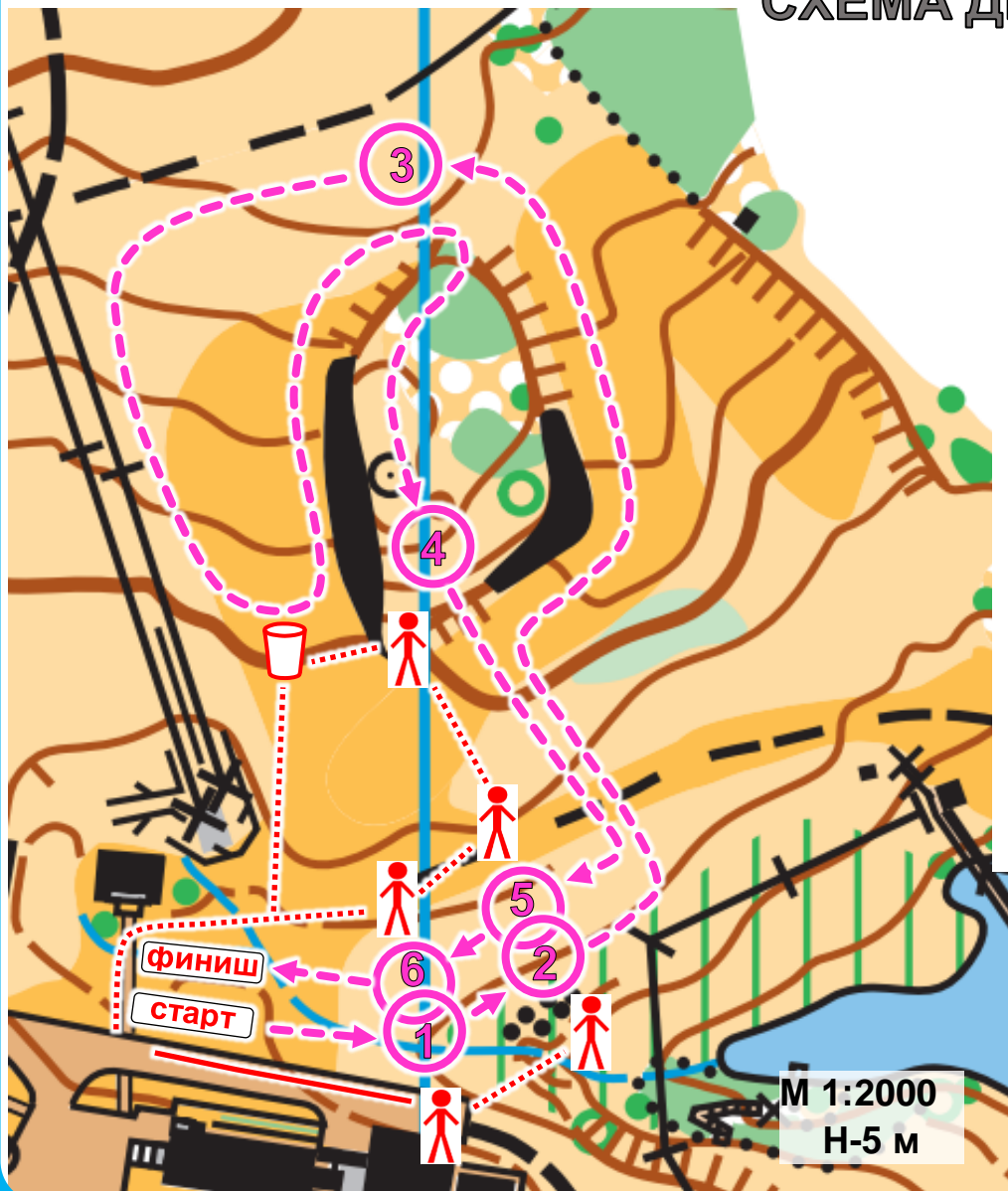



ПЕРВЕНСТВО ПРИВОЛЖСКОГО ФЕДЕРАЛЬНОГО ОКРУГА ПО СПОРТИВНОМУ ТУРИЗМУ НА ПЕШЕХОДНЫХ ДИСТАНЦИЯХ


СХЕМА ДИСТАНЦИЙ


Описание и порядок прохождения технических точек на дистанциях



ДИСТАНЦИЯ – ПЕШЕХОДНАЯ Длина дистанции 920 м	ДИСТАНЦИЯ – ПЕШЕХОДНАЯ – СВЯЗКА Длина дистанции 920 м	ДИСТАНЦИЯ – ПЕШЕХОДНАЯ – ГРУППА Длина дистанции 920 м
Старт → 60 м → 1	Старт → 60 м → 1	Старт → 60 м → 1
1 Блок этапов 1-2. Подъем по накл. навесной переправе – Спуск по накл. навесной переправе.	1 Блок этапов 1-2. Подъем по накл. навесной переправе – Спуск по накл. навесной переправе.	1 Блок этапов 1-2. Подъем по накл. навесной переправе – Спуск по накл. навесной переправе.
1 → 40 м → 2	1 → 40 м → 2	1 → 40 м → 2
2 Этап 3. Переправа по параллельным перилам	2 Этап 3. Переправа по параллельным перилам	2 Этап 3. Переправа по параллельным перилам
2 → 310 м → 3	2 → 310 м → 3	2 → 310 м → 3
3 Этап 4. Переправа по бревну методом «горизонтальный маятник»	3 Этап 4. Переправа по бревну	3 Этап 4. Переправа по бревну
3 → 290 м → 4	3 → 290 м → 4	3 → 290 м → 4
4 Блок этапов 5-6. Спуск по перилам – Спуск по перилам.	4 Блок этапов 5-6. Спуск по перилам – Спуск по перилам.	4 Блок этапов 5-6. Спуск по перилам – Спуск по перилам.
4 → 120 м → 5	4 → 120 м → 5	4 → 120 м → 5
5 Этап 7. Навесная переправа	5 Этап 7. Навесная переправа	5 Этап 7. Навесная переправа
5 → 40 м → 6	5 → 40 м → 6	5 → 40 м → 6
6 Блок этапов 8-9. Подъем по накл. навесной переправе – Спуск по накл. навесной переправе.	6 Блок этапов 8-9. Подъем по накл. навесной переправе – Спуск по накл. навесной переправе.	6 Блок этапов 8-9. Подъем по накл. навесной переправе – Спуск по накл. навесной переправе.
6 → 60 м → Финиш	6 → 60 м → Финиш	6 → 60 м → Финиш

 - Пункт питания

 - Смотровая площадка

 - Пути подхода к пункту питания и смотровым площадкам