



МЕЖРЕГИОНАЛЬНЫЕ СОРЕВНОВАНИЯ ПО СПОРТИВНОМУ ТУРИЗМУ  
НА ДИСТАНЦИЯХ НА СРЕДСТВАХ ПЕРЕДВИЖЕНИЯ  
СРЕДИ ЮНОШЕЙ И ДЕВУШЕК 14-15 ЛЕТ  
ВИД ПРОГРАММЫ: ВЕЛОСИПЕДНЫЕ ДИСТАНЦИИ (ЕКП № 2084560023019080)

18-22 сентября 2024 г.

Оренбургская область, г. Оренбург

УСЛОВИЯ СОРЕВНОВАНИЙ В ДИСЦИПЛИНЕ  
«ДИСТАНЦИЯ - НА СРЕДСТВАХ ПЕРЕДВИЖЕНИЯ - ГРУППА»  
ДЛИННАЯ, СМЕШАННЫЕ ГРУППЫ

Класс дистанции	- 3
Длина дистанции	- 20 км
Набор высоты на дистанции	- 110 м
ОКВ дистанции	- 6 часов
Количество ТЭ	- 7
Состав группы	- 2 юноши и 2 девушки
Система оценки нарушений	- штрафная
Необходимость заполнения декларации	- нет

**ОБЩИЕ УСЛОВИЯ**

- Соревнования проводятся в соответствии с Правилами вида спорта "Спортивный туризм", утвержденными приказом Министерства спорта России от 22 апреля 2021 г. № 225, раздела 3, части 3, статьи 3.2 (далее пункт Правил).
- На соревнованиях применяется система электронной отметки.
- За снятие с этапа после финиша назначается штрафное время по п. 6.2.7(б) Правил.
- При эстафетном прохождении ТЭ. Передача эстафеты осуществляется бесконтактно, т.е. следующий участник группы начинает движение с ИС ТЭ после того, как предыдущий участник достигнет ЦС ТЭ. За своевременность передачи эстафеты группа отвечает самостоятельно. В случае преждевременного начала движения судья останавливает участника, участник возвращается на ИС ТЭ и начинает прохождение ТЭ заново.

***Внимание!***

**Использование GPS-навигаторов и любых других электронных систем определения местоположения запрещено!**

# УСЛОВИЯ ПРОХОЖДЕНИЯ ДИСТАНЦИИ

## Старт

Расстояние до МУ: 0 м.

### 1. Участок ориентирования. Маркированный участок (МУ). КВ – 1 час 30 мин.

#### Параметры участка ориентирования:

- Длина участка ориентирования: 5 км.
- Количество КП: 4.
- Покрытие: грунт, лесная тропа, щебень, асфальт.

#### Оборудование участка ориентирования:

ИС: старт дистанции.

Маркировка сигнальной лентой на деревьях, по правую сторону, призмы КП со станциями электронной отметки.

ЦС: ПВК-1.

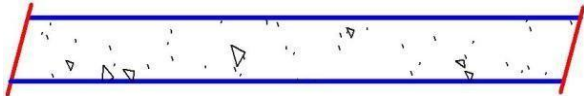
#### Требования к действиям группы на участке ориентирования:

Прохождение участка, маркированного на местности, с нанесением проколом на карту местоположения КП, установленных по ходу движения. Фиксация точки КП считается правильной, если центр отверстия прокола удален от истинной точки КП не более чем на 2 мм и произведена отметка на станции КП. За каждый последующий 1 мм – штраф 5 баллов. Если прокол удален более чем на 8 мм от истинной точки, то назначается максимальный штраф 30 баллов. За каждый лишний или недостающий прокол назначается максимальный штраф 30 баллов.

На ПВК-1 группа сдаёт судье карту МУ и получает карту для прохождения технических этапов.


До ТЭ-1 группа продолжает движение ориентируясь по карте (расстояние 1,7 км)

### ТЭ-1. Песчаный участок. КВ – 5 мин.

<p><u>Оборудование этапа:</u> ИС: КЛ – начало ЗЗК. Коридор из красно-белой маркерной ленты. ЦС: КЛ – окончание ЗЗК.</p> <p><u>Требования к действиям группы:</u> Движение по п. 7.5. Прохождение эстафетное.</p>	<p><u>Параметры этапа:</u></p> <ul style="list-style-type: none"><li>- Протяженность: 10 м.</li><li>- Глубина слоя песка: 2 см.</li><li>- Ширина коридора: 1,5 м.</li></ul> <p><u>Схема этапа:</u></p> 
--	---

До ТЭ-2 группа продолжает движение ориентируясь по карте. (расстояние 1,3 км)

### ТЭ-2. Медленная езда.

<p><u>Оборудование этапа:</u> ИС: КЛ – начало ЗЗК. Четыре коридора из красно-белой маркерной ленты. ЦС: КЛ – окончание ЗЗК.</p> <p><u>Требования к действиям группы:</u> Движение по п. 7.3. Прохождение групповое. Время начала работы группы на этапе при пересечении контрольной линии ЗЗК задним колесом последним участником группы.</p>	<p><u>Параметры этапа:</u></p> <ul style="list-style-type: none"><li>- Протяженность: 8 м.</li><li>- Ширина коридора: 1 м.</li><li>- Покрытие: асфальт.</li></ul> <p><u>Схема этапа:</u></p> 
---	---

До ТЭ-3 группа продолжает движение ориентируясь по карте. (расстояние 0,84 км)

### ТЭ-3. Подъем по склону с опорой на велосипед. КВ – 10 мин.

#### Оборудование этапа:

ИС: КЛ – начало ЗЗК.

Коридор из красно-белой маркерной ленты.

ЦС: КЛ – окончание ЗЗК.

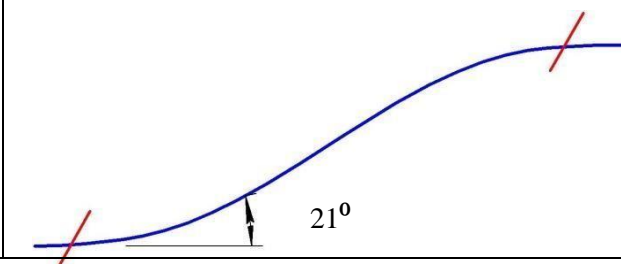
#### Требования к действиям группы:

Движение по п. 7.11. Прохождение эстафетное.

#### Параметры этапа:

- Длина этапа: 21 м.
- Крутизна склона: 21°.
- Ширина коридора: 3 м.
- Покрытие: грунт.

#### Схема этапа:



До ТЭ-4 группа продолжает движение ориентируясь по карте. (оптимальное расстояние 0,9 км)

### ТЭ-4. Переправа по бревну. КВ – 25 мин.

#### Оборудование этапа:

ИС: БЗ, КЛ – начало ОЗ, ТО-1 – вертикальная опора, карабин-2 шт.

Перила судейские для восстановления, на ИС лежат на земле.

ЦС: БЗ, КЛ – конец ОЗ, ТО-2 – вертикальная опора, карабин-2 шт.

#### Требования к действиям группы:

Движение по п. 7.13. Правил.

Восстановление перил по п.7.6.12. ч.7. Правил, движение первого и остальных участников ногами по бревну по п.7.8. ч.7.,

Транспортировка снаряжения по п. 7.20.

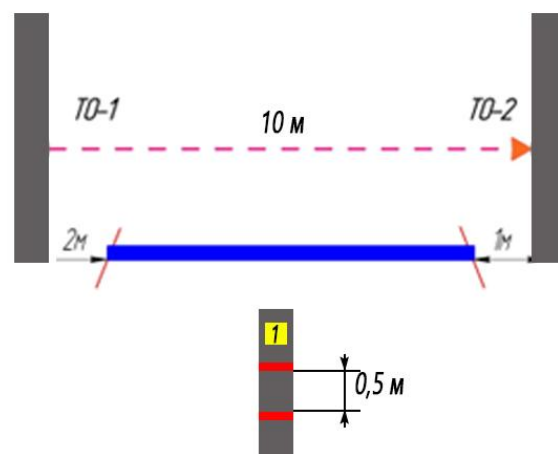
Транспортировка велосипедов – по одному, отдельно от участников и иного снаряжения.

Велосипед в БЗ ИС пристёгивается через карабин или транспортировочный блок к перилам и перетягивается на ЦС этапа.

#### Параметры этапа:

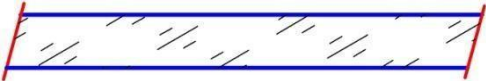
- Протяженность: 10 м.
- Длина бревна: 7 м.

#### Схема этапа:



До ТЭ-5 группа продолжает движение ориентируясь по карте. (расстояние 0,5 км)

## **ТЭ-5. Бездорожье. КВ – 10 мин.**

<p><u>Оборудование этапа:</u> ИС: КЛ – начало ТЭ. Коридор из красно-белой маркерной ленты. ЦС: КЛ – окончание ТЭ, ПВК-2. <u>Требования к действиям группы:</u> Движение по п. 7.4. Прохождение групповое.</p>	<p><u>Параметры этапа:</u></p> <ul style="list-style-type: none"><li>- Протяженность: 100 м.</li><li>- Ширина коридора: 2,0 - 2,5 м.</li><li>- Покрытие: грунт – участок леса без тропы с множеством локальных препятствий.</li></ul> <p><u>Схема этапа:</u></p> 
---	---

*На ПВК-2 группа получает карту для ориентирования в ЗН.*

## **2. Участок ориентирования. Заданное направление (ЗН). КВ – 3 часа.**

### Параметры участка ориентирования:

- Длина участка: 9,86 км.
- Количество КП: 5
- Покрытие: грунт, лесная тропа, щебень, асфальт.

### Оборудование участка ориентирования:

ИС: ЦС ТЭ-5, ПВК-2.

Призмы КП со станциями электронной отметки.

ЦС: финиш дистанции.

### Требования к действиям группы на участке ориентирования:

Группа проходит КП в заданном порядке, ориентируясь по карте.

*Маршрут для прохождения участка ориентирования и на финише группа определяет самостоятельно.*

## **Финиш.**



**МЕЖРЕГИОНАЛЬНЫЕ СОРЕВНОВАНИЯ ПО СПОРТИВНОМУ ТУРИЗМУ НА ДИСТАНЦИЯХ НА СРЕДСТВАХ ПЕРЕДВИЖЕНИЯ  
СРЕДИ ЮНОШЕЙ И ДЕВУШЕК 14-15 ЛЕТ**

**ВИД ПРОГРАММЫ: ВЕЛОСИПЕДНЫЕ ДИСТАНЦИИ (ЕКП № 2084560023019080)**

18-22 сентября 2024 г.

Оренбургская область, г. Оренбург

**СХЕМА  
«ДИСТАНЦИЯ – НА СРЕДСТВАХ ПЕРЕДВИЖЕНИЯ – ГРУППА»**

Участок ориентирования. Маркированный участок (5 км)

СТАРТ	КП 1	КП 2	КП 3	КП 4
-------	------	------	------	------

Технические этапы (4,25 км)

ПУНКТ ВЫДАЧИ КАРТЫ -1	ТЭ-1. Песчаный участок	ТЭ-2. Медленная езда	ТЭ-3. Подъем по склону с опорой на велосипед	ТЭ-4. Переправа по бревну	ТЭ-5. Бездорожье	ПУНКТ ВЫДАЧИ КАРТЫ -2
-----------------------------	---------------------------	-------------------------	--	------------------------------	------------------	-----------------------------

Участок ориентирования. Заданное направление (9,86 км)

КП 1	КП 2	КП 3	КП 4	КП 5	ФИНИШ
------	------	------	------	------	-------