

СХЕМЫ И ПАРАМЕТРЫ
ДИСТАНЦИЯ-ПЕШЕХОДНАЯ (ДЛИННАЯ)
ДИСТАНЦИЯ-ПЕШЕХОДНАЯ-ГРУППА (ДЛИННАЯ)

ГРАНИЦЫ ПОЛИГОНА и АВАРИЙНЫЕ ВЫХОДЫ

Условно полигон дистанций можно разделить на 3 части:

1) ВДЦ «Орленок», гора Барабанищиков

Границы:

Юго-запад – Чёрное море;
 Северо-восток – забор ВДЦ «Орленок», автомобильная дорога А-147;
 Северо-запад – территория лагеря «Комсомольский» (четко выраженной границы нет);
 Юг – забетонированное русло реки Малое Пляхо.

Аварийный выход:

на юг, к реке Малое Пляхо (к мосту), далее вдоль реки к стадиону и месту финиша.

2) ВДЦ «Орленок», южная часть

Границы:

Запад – Черное море;
 Север – забетонированное русло реки Малое Пляхо;
 Северо-восток, восток – забор ВДЦ «Орленок», автомобильная дорога А-147;
 Юг – асфальтовая дорога, забор ВДЦ «Орленок» (с разрывом в 200м – зона перехода к части 3).

Аварийный выход:

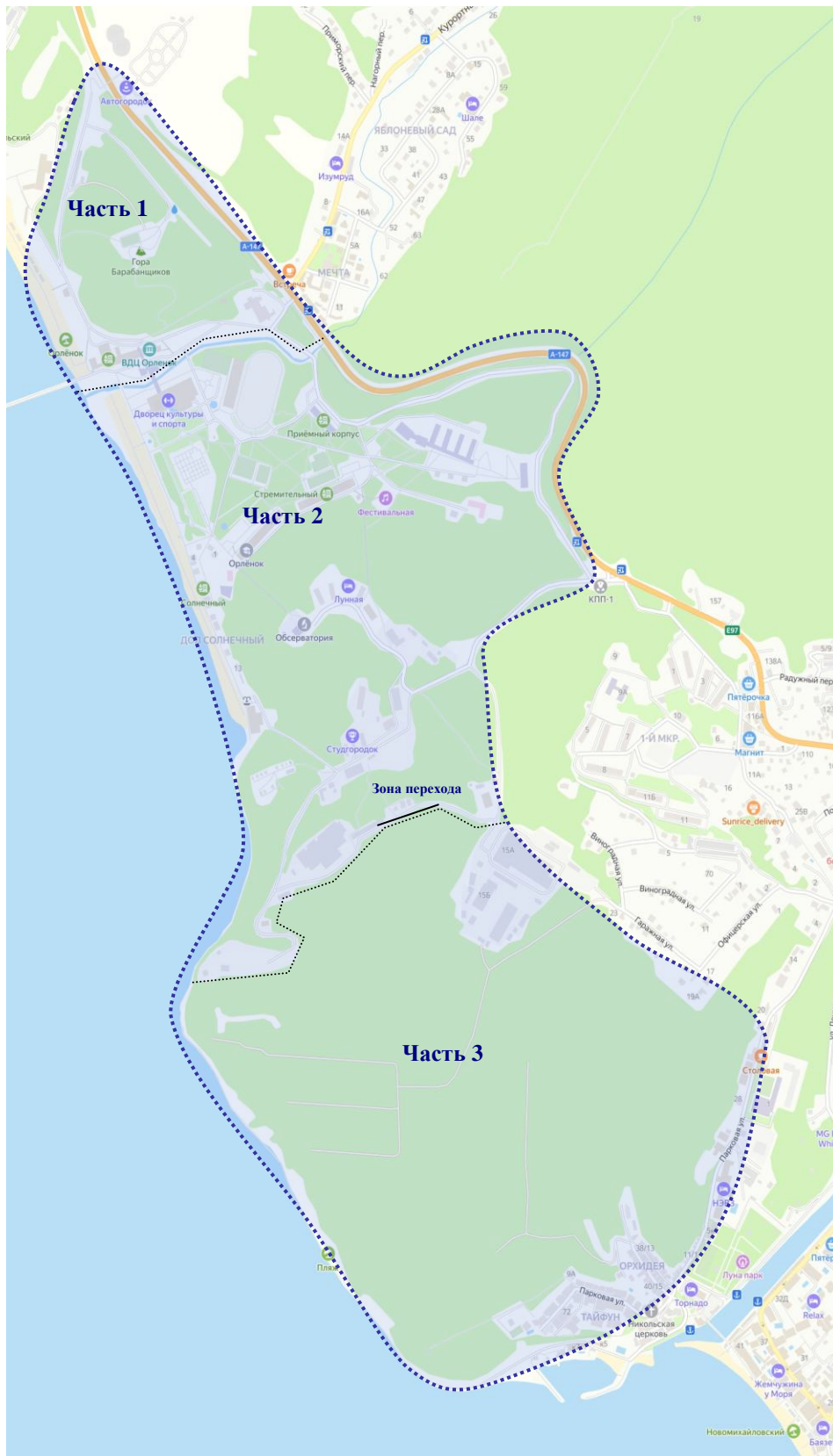
на север, к реке Малое Пляхо (к мосту), далее вдоль реки к стадиону и месту финиша.

3) Лесная часть

Границы:

Север – асфальтовая дорога, забор ВДЦ «Орленок» (с разрывом в 200м – зона перехода к части 2).
 Юго-Запад – Чёрное море;
 Восток – дачная застройка пгт. Новомихайловский;
 Юг – пгт. Новомихайловский, ул. Парковая.

Аварийный выход: на север к огражденной территории ВДЦ «Орленок», далее к месту перехода к части 2.



КАРТА и МЕСТНОСТЬ

Общая карта полигона соревнований подготовлена весной 2024 года. Автор – Яшпатов Г.Т.
Масштаб составления карты 1:5000, высота сечения рельефа 2,5 и 5 метров.

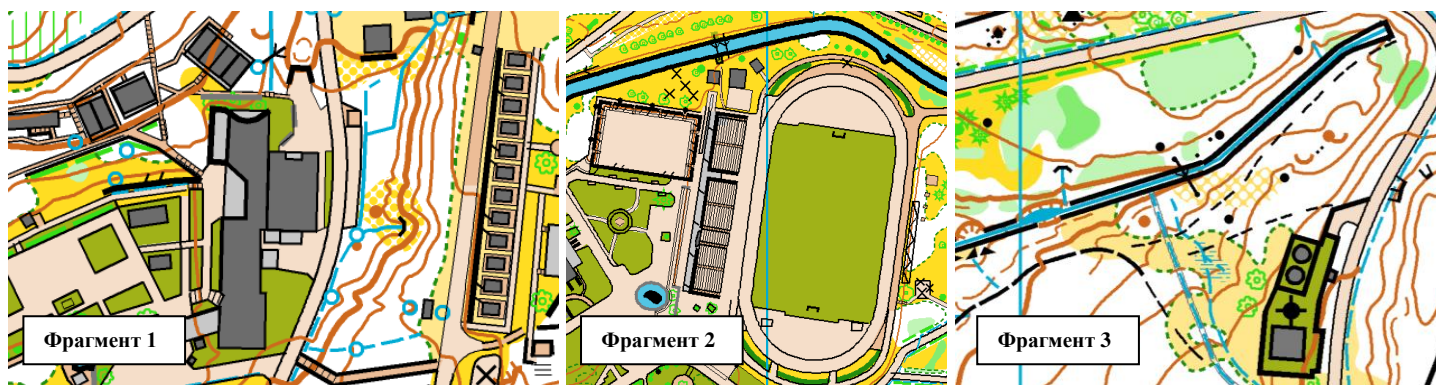
Часть 1 и часть 2 полигона соревнований – территория ВДЦ «Орленок».

Данная территория представляет из себя сочетание трёх различных типов местности:

- покрытые лесом холмы с перепадом высот до 75 м;
- участки хозяйственной застройки;
- равнинная парковая зона, включающая набережную, административные и жилые постройки, насыщенная объектами спортивно-развлекательного характера.

Для отображения рельефа территории ВДЦ «Орленок» на карте используется высота сечения рельефа 2.5 метра.

На территории в большом количестве присутствуют искусственные насаждения, так называемые "зелёные изгороди", а так же цветники и клумбы, газоны (запрещены для пробегания, на карте «залиты» оливковым цветом).



Часть 3 полигона соревнований «Лесная», расположена за пределами ВДЦ «Орленок».

Данная территория представляет собой участок горно-лесной местности, разрезанной несколькими оврагами с крутыми склонами. Встречаются заросли колючих лиан, ежевики, сассапарели.

Для отображения рельефа данного участка местности используется высота сечения рельефа 5 метров.

На представленном ниже фрагменте карты 6 можно увидеть как на карте выполнен переход высоты сечения рельефа от 2,5 к 5 метрам.



Переход и возврат в 3-ю часть полигона соревнований осуществляется через КП 100 на всех дистанциях (КП 100 участники посещают 2 раза).

БЕЗОПАСНОСТЬ

В части 1 и части 2 полигона особое внимание следует обратить на то, что движение спортсменов проходит по лагерной застройке (присутствует движение автотранспорта, большое количество отдыхающих). За исключением горы Барабанщиков движение спортсменов происходит преимущественно по асфальту и тротуарной плитке.


Во время движения по части 1 дистанции спортсмены пересекают автодорогу с низкоинтенсивным движением транспорта, требуется соблюдение мер безопасности и ПДД.

В части 3 полигона соревнований опасным участком является юго-западный край полигона, представляющий высокий (до 50 м) обрывистый (до 90°) склон к морю.

ПАРАМЕТРЫ ДИСТАНЦИЙ

Обозначение дистанций	D1	D2	D3	D4
Дисциплина, класс	Дистанция-пешеходная 5 класс		Дистанция-пешеходная-группа 5 класс	
Возрастная группа	Мужчины	Женщины	Мужчины	Женщины
ОКВ	03:00	03:00	03:00	03:00
Формат листа карты	А3, двусторонняя печать, карты герметизированы (нанесение тонкого слоя ламинации), печать лазерная			
Сторона 1 карты	Масштаб 1:4000, Высота сечения рельефа 2.5 метра		Масштаб 1:4000, Высота сечения рельефа 2.5 метра	
Сторона 2 карты	Масштаб 1:4000, Высота сечения рельефа 5 метров		Масштаб 1:5000, Высота сечения рельефа 2,5 / 5 метров	
Переворот карты	От старта до 1-го посещения КП 100 участники двигаются по стороне 1 карты. Затем переворачивают карту на сторону 2 и проходят дистанцию до 2-го посещения КП 100. После 2-го посещения КП 100 происходит возврат к стороне 1 карты и до финиша участники работают с 1 стороной карты.		От старта до 1-го посещения КП 100 участники двигаются по стороне 1 карты. Далее переворачивают карту на сторону 2 и проходят дистанцию до финиша.	
Длина дистанции (м)	9100	7200	9100	6900
Набор высоты (м)	415	320	595	495
Длина дистанции (км) Согласно п. 4.3.5 Правил вида спорта "Спортивный туризм"	11750	8900	13550	10350
Число точек дистанции	34	26	26	22
Число КП	27	19	20	16
Число технических этапов/ Число технических точек	19/7		20/6	
Рассев участников	Да (номер участника указан в карте)		Нет	
Смотровые точки	Точки технических этапов Т1 и Т4			
	Э.5 (Т4) Э.6-9 (Т1) Э.16-19 (Т1)		Э.1 (Т4) Э.17-20 (Т1)	
Пункты питания	3 пункта питания с самостоятельной организацией питания (расположение см. ниже на схеме) 1 судейский пункт питания – в районе КП 100 (вода).			
Пункт К, Маркированные участки	Старт участников осуществляется с технического старта, до точки начала ориентирования 360 метров по маркировке, точка начала ориентирования обозначена в карте треугольником. От Т1 до финиша участники бегут по маркировке 280 метров. Маркировка и финиш в карте обозначены. Технический старт и финиш дистанции на стадионе.			

ОГРАНИЧЕНИЕ РАЙОНА СОРЕВНОВАНИЙ, РАСПОЛОЖЕНИЕ СМОТРОВЫХ ТОЧЕК и ПУНКТОВ ПИТАНИЯ



Условные обозначения:

- △ Технический старт длинных дистанций
- Финиш дистанций
- Точки технических этапов, доступные для просмотра
- ▣ Смотровые площадки
- ☺ Пункты питания с самост. организацией питания
- ▧ Полигон ПОЛНОСТЬЮ ЗАКРЫТЫЙ для посещения до окончания соревнований во всех дисциплинах.
(Территория, «залитая» на фрагменте красной сеткой и далее весь полигон соревнований на юго-восток)
- ▩ Полигон ЗАКРЫТЫЙ до окончания соревнований во всех дисциплинах.
Посещение данной территории возможно ТОЛЬКО во время ОФИЦИАЛЬНОЙ ТРЕНИРОВКИ (02.09.24 с 12:00 до 15:00)

Во время проведения соревнований несоревнующимся лицам следует руководствоваться Приложением 4 к части 7 раздела 3 Правил вида спорта "Спортивный туризм".