



ПЕРВЕСТВО УРАЛЬСКОГО ФЕДЕРАЛЬНОГО ОКРУГА ПО СПОРТИВНОМУ ТУРИЗМУ НА ЛЫЖНЫХ ДИСТАНЦИЯХ СРЕДИ ЮНОШЕЙ, ДЕВУШЕК 14-15 ЛЕТ

18 февраля 2023г.

г. Нягань, ХМАО-Югра

УСЛОВИЯ СОРЕВНОВАНИЙ В ДИСЦИПЛИНЕ "ДИСТАНЦИЯ – ЛЫЖНАЯ - СВЯЗКА" (ДЛИННАЯ)

Класс дистанции: 3

Количество технических этапов: 6.

Общая длина дистанции: 6745 м.

ОКВ: 90 минут

- Соревнования проводятся в соответствии с Правилами вида спорта «Спортивный туризм», раздела 3, части 5. Далее пункт Правил, указанный в условиях этапа.
- По п. 6.2.9(а).
- При движении по КОД допускается перемещение участника как в сторону ИС, так и в сторону ЦС этапа.
- На соревнованиях применяется система электронной отметки SPORTident.

Порядок работы с отметкой на дистанции:

	Станция отметки	Место расположения	Расстояние от станции до чипа, при котором происходит отметка	Примечание
СТАРТ	отсутствует	-	-	Старт осуществляется по пятому звуковому сигналу стартовых часов
ПРОХОЖДЕНИЕ ЭТАПА	бесконтактная станция	на входе и выходе рабочей зоны этапа	1.8 м и менее	
СНЯТИЕ С ЭТАПА	контактная станция «СНЯТИЕ»	у судьи на выходе из рабочей зоны этапа	контактно	Участник должен отметить самостоятельно
ФИНИШ	бесконтактная станция	на линии финиша	при пересечении линии финиша	

Крепление бесконтактного ЧИПа обязательно на ЛЕВОМ плече.

ПЕРЕЧЕНЬ ЭТАПОВ, ПАРАМЕТРЫ, ОБОРУДОВАНИЕ И УСЛОВИЯ ПРОХОЖДЕНИЯ

СТАРТ

Расстояние от старта до этапа 1: 1100м.

Этап 1. Переправа по бревну. КВ = 7 мин.

Оборудование:

ИС – Б31. ТО1 – горизонтальная опора. КЛ-начало ОЗ

Бревно

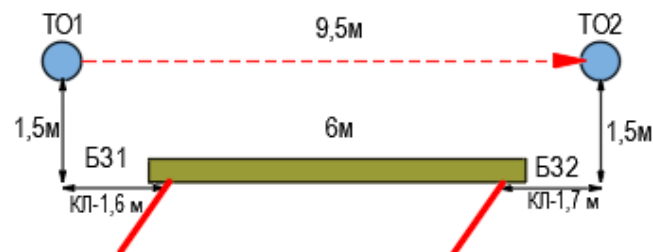
ЦС – Б32. ТО2 – горизонтальная опора. КЛ-окончание ОЗ

КОД - вдоль коридора этапа

Действия: Движение первого участника п.7.2. Организация перил по п.7.6.

Движение второго участника по п.7.8. Снятие перил по п.7.6.15.

Обратное движение: по КОД.



Расстояние от этапа 1 до этапа 2: 20м. (движение без лыж)

Этап 2. Переправа по параллельным перилам. КВ = 7 мин.

Оборудование:

ИС – Б31, ТО1 – горизонтальные опоры (верхняя и нижняя); КЛ-начало ОЗ

Судейские нижние перила (слэклайн).

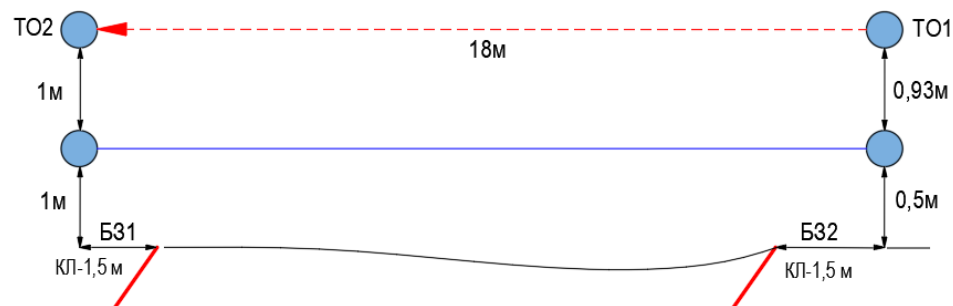
ЦС – Б32, ТО2 – горизонтальные опоры (верхняя и нижняя). КЛ-окончание ОЗ

КОД - вдоль коридора этапа

Действия: Движение первого участника по земле (не регламентируется).

Организация перил по п.7.6. Движение второго участника по п.7.8. Снятие перил по п.7.6.15.

Обратное движение: по КОД



Расстояние от этапа 2 до этапа 3: 1325м.

Этап 3. Навесная переправа КВ = 7 мин

Оборудование:

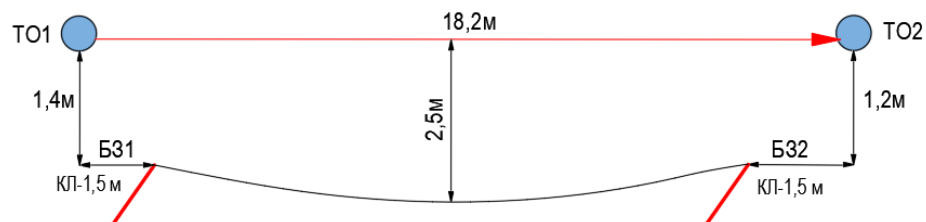
ИС – Б31. ТО1 – горизонтальная опора. КЛ-начало ОЗ

Судейские двойные перила.

ЦС – Б32. ТО2 – горизонтальная опора. КЛ-окончание ОЗ

Действия: Движение по п.7.9.

Обратное движение: по п.7.9.



Расстояние от этапа 3 до этапа 4: 1560м.

Этап 4. Переправа методом «вертикальный маятник» КВ = 5 мин.

Оборудование:

ИС – БЗ1. КЛ-начало ОЗ.

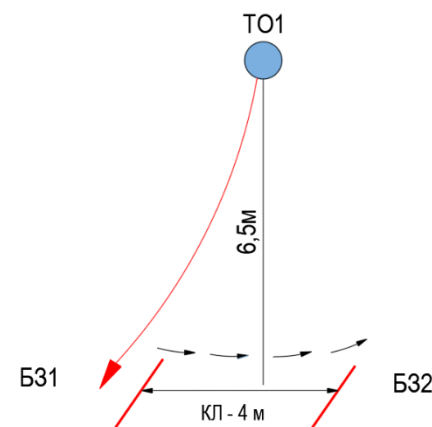
Судейские перила

ЦС – БЗ2. КЛ-окончание ОЗ.

КОД - вдоль коридора этапа

Действия: Движение по п.7.15.

Обратное движение: по КОД

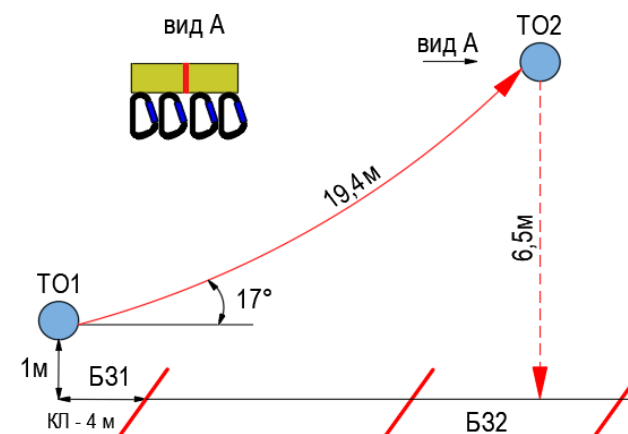


Расстояние от 4 этапа до блока этапов 5-6: 1560м.

Блок этапов 5-6. Навесная переправа – Спуск по перилам - КВ = 9 мин.

Участники проходят блок этапов в следующем порядке:

- 1) Восстанавливают перила этапа 5 на ТО1;
- 2) Первый участник проходит этап 5;
- 3) Первый участник организует перила этапов 6;
- 4) Первый участник проходит этапы 6;
- 5) Второй участник проходит этапы 5-6.



Этап 5. Навесная переправа

Оборудование этапа:

ИС – БЗ1, ТО1 – горизонтальная опора, КЛ – начало ОЗ.

Судейские двойные перила для восстановления.

ЦС – ОЗ. ТО2 – 4 судейских карабина.

Действия: Восстановление перил по п.7.6.12. Движение по п.7.9, 7.9.4(а).

Обратное движение: по п.7.9, 7.9.4(в)

Этап 6. Спуск по перилам.

Оборудование этапа:

ИС – ОЗ. ТО2 – 4 судейских карабина.

ЦС – БЗ2, КЛ - границы ОЗ.

КОД - вдоль коридора этапа.

Действия: Организация перил по п.7.6. Движение по п. 7.12. Снятие перил по п.7.6.15.

Обратное движение: В случае отсутствия возможности вернуться по своим перилам по п.7.10, движение по КОД в БЗ1, далее по п.7.9, 7.9.4(а) (допускается без сопровождения).

Расстояние от этапа 6 до финиша: 1180м.

ФИНИШ