



# ПЕРВЕСТВО УРАЛЬСКОГО ФЕДЕРАЛЬНОГО ОКРУГА ПО СПОРТИВНОМУ ТУРИЗМУ НА ЛЫЖНЫХ ДИСТАНЦИЯХ СРЕДИ ЮНОШЕЙ, ДЕВУШЕК 14-15 ЛЕТ

17 февраля 2023г.

г. Нягань, ХМАО-Югра

## УСЛОВИЯ СОРЕВНОВАНИЙ В ДИСЦИПЛИНЕ "ДИСТАНЦИЯ - ЛЫЖНАЯ" (ДЛИННАЯ)

**Класс дистанции: 3**

**Количество технических этапов: 6**

**Общая длина дистанции: 6295 м.**

**ОКВ: 90 минут**

- Соревнования проводятся в соответствии с Правилами вида спорта «Спортивный туризм», раздела 3, части 5. Далее пункт Правил, указанный в условиях этапа.
- По п. 6.2.9(а).
- При движении по КОД допускается перемещение участника как в сторону ИС, так и в сторону ЦС этапа.
- На соревнованиях применяется система электронной отметки SPORTident.

Порядок работы с отметкой на дистанции:

	Станция отметки	Место расположения	Расстояние от станции до чипа, при котором происходит отметка	Примечание
СТАРТ	отсутствует	-	-	Старт осуществляется по пятому звуковому сигналу стартовых часов
ПРОХОЖДЕНИЕ ЭТАПА	бесконтактная станция	на входе и выходе рабочей зоны этапа	1.8 м и менее	
СНЯТИЕ С ЭТАПА	контактная станция «СНЯТИЕ»	у судьи на выходе из рабочей зоны этапа	контактно	Участник должен отметить самостоятельно
ФИНИШ	бесконтактная станция	на линии финиша	при пересечении линии финиша	

Крепление бесконтактного ЧИПа обязательно на ЛЕВОМ плече.

## ПЕРЕЧЕНЬ ЭТАПОВ, ПАРАМЕТРЫ, ОБОРУДОВАНИЕ И УСЛОВИЯ ПРОХОЖДЕНИЯ

### СТАРТ

Расстояние от старта до этапа 1: 1100м.

#### Этап 1. Переправа по бревну. КВ = 5 мин.

Оборудование:

ИС – Б31. ТО1 – горизонтальная опора. КЛ-начало ОЗ

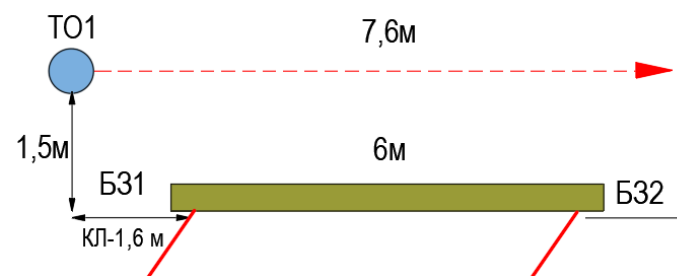
Бревно

ЦС – Б32. КЛ-окончание ОЗ

КОД - вдоль коридора этапа

Действия: Организация перил по п.7.6. Движение по п.7.14. Снятие перил по п.7.6.15.

Обратное движение: по КОД.



Расстояние от этапа 1 до этапа 2: 1100м.

#### Этап 2. Переправа по параллельным перилам.

Оборудование:

ИС – Б31, ТО1 – горизонтальные опоры (верхняя и нижняя);

КЛ-начало ОЗ

Судейские нижние перила (слэклайн).

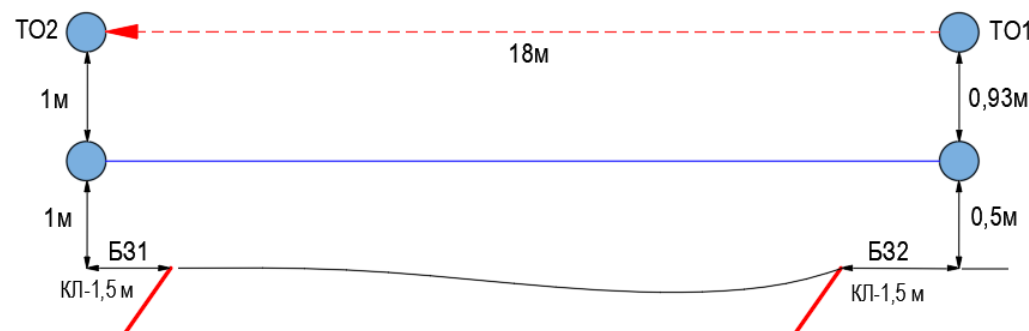
ЦС – Б32, ТО2 – горизонтальные опоры (верхняя и нижняя).

КЛ-окончание ОЗ

КОД - вдоль коридора этапа

Действия: Закрепляет перила этапа 2 на ТО2. Переходит по земле в Б31 (движение не регламентируется). Организация перил по п.7.6 на ТО1. Движение по п.7.8. Снятие перил по п.7.6.15.

Обратное движение: по КОД



Расстояние от этапа 2 до этапа 3: 1325м.

#### Этап 3. Навесная переправа

Оборудование:

ИС – Б31. ТО1 – горизонтальная опора. КЛ-начало ОЗ

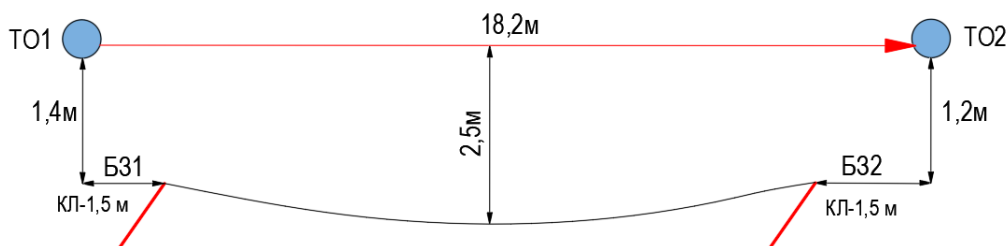
Судейские двойные перила.

ЦС – Б32. ТО2 – горизонтальная опора. КЛ-окончание ОЗ

КОД - вдоль коридора этапа

Действия: Движение по п.7.9.

Обратное движение: по п.7.9.



Расстояние от этапа 3 до этапа 4: 30м. (движение без лыж)

**Этап 4 Переправа методом «вертикальный маятник» КВ = 3 мин.**

Оборудование:

ИС – Б31. КЛ-начало ОЗ

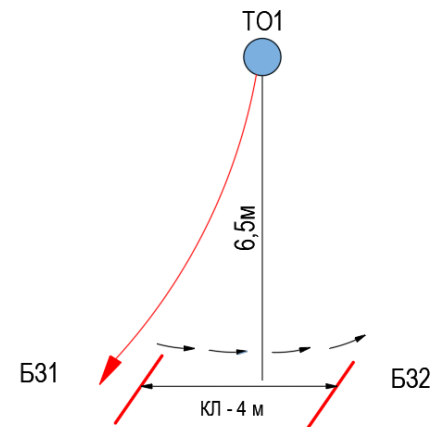
Судейские перила

ЦС – Б32. КЛ-окончание ОЗ

КОД - вдоль коридора этапа

Действия: Движение по п.7.15.

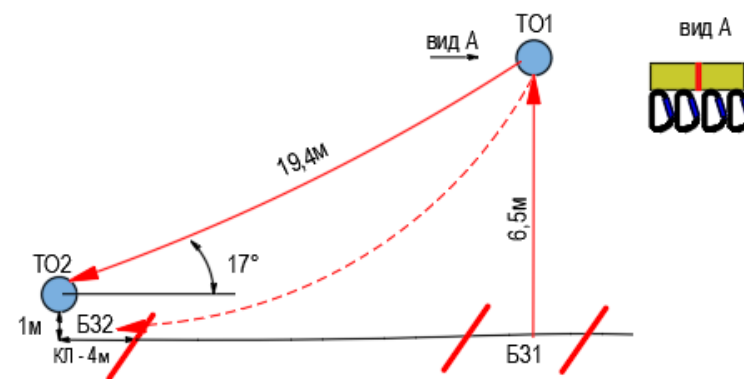
Обратное движение: по КОД



Расстояние от этапа 4 до блока этапов 5-6: 1560 м

**Блок этапов 5-6. Подъём по перилам - Навесная переправа КВ = 9 мин.**

Участник проходит этапы 5 и 6 последовательно.



**Этап 5. Подъём по перилам**

Оборудование:

ИС – Б31; КЛ-границы ОЗ

Судейские перила

ЦС – ОЗ; ТО1 – 4 судейских карабина.

Действия: Движение по п.7.10.

Обратное движение: по п.7.10

**Этап 6. Навесная переправа.**

Оборудование:

ИС – ОЗ. ТО1 – 4 судейских карабина.

Судейские двойные перила

ЦС – Б32. ТО2 – горизонтальная опора. КЛ-окончание ОЗ.

Действия: Организация перил для дополнительной самостраховки по п.7.6. Движение по п.7.9, 7.9.4(б). Снятие перил для дополнительной самостраховки по п.7.6.15.

Обратное движение: по п.7.9, 7.9.4(а).

Расстояние от этапа 6 до финиша: 1180м.

**ФИНИШ**