

Всероссийские соревнования по спортивному туризму на пешеходных дистанциях

6–10 мая 2022 года

Липецкая область, с. Аргамач-Пальна

УСЛОВИЯ СОРЕВНОВАНИЙ В ДИСЦИПЛИНЕ «ДИСТАНЦИЯ – ПЕШЕХОДНАЯ» ДЛИННАЯ

КЛАСС ДИСТАНЦИИ	4	4
	Требования к дистанции в соответствии с «Правилами вида спорта «Спортивный туризм»	Параметры и характеристики дистанции
Длина дистанции длинная (км)	6,0-10,0	6100 м.
Количество этапов (всего)	6-14	9
Количество этапов с восстановлением перил переправ (без организации перил переправ на этом этапе)	0-3	0
Количество этапов с организацией перил	4-6	5
– из них количество с организацией перил навесных или перил параллельных переправ (угол наклона 0° – 19°)	1-2	1
– из них количество с организацией перил наклонных навесных переправ (вверх/вниз) (угол наклона 20° – 60°)	0-1	0
Количество блоков	1-4	2
Количество этапов в блоке	2-5	2

- Соревнования проводятся в соответствии с Правилами вида спорта «Спортивный туризм», утвержденными приказом Минспорта России от 22 апреля 2021 г. № 255 (далее Правила)
- Для оценки правильности действий участника на дистанции применяется бесштрафовая система оценки нарушений
- За снятие с этапов (блоков этапов) после финиша применяется санкция в соответствии с п. 6.2.8 (а) Части 7 Раздела 3 Правил
- Заполнение и сдача декларации на предстартовой проверке не проверяется
- На соревнованиях применяется система электронной отметки **SPORTIdent**

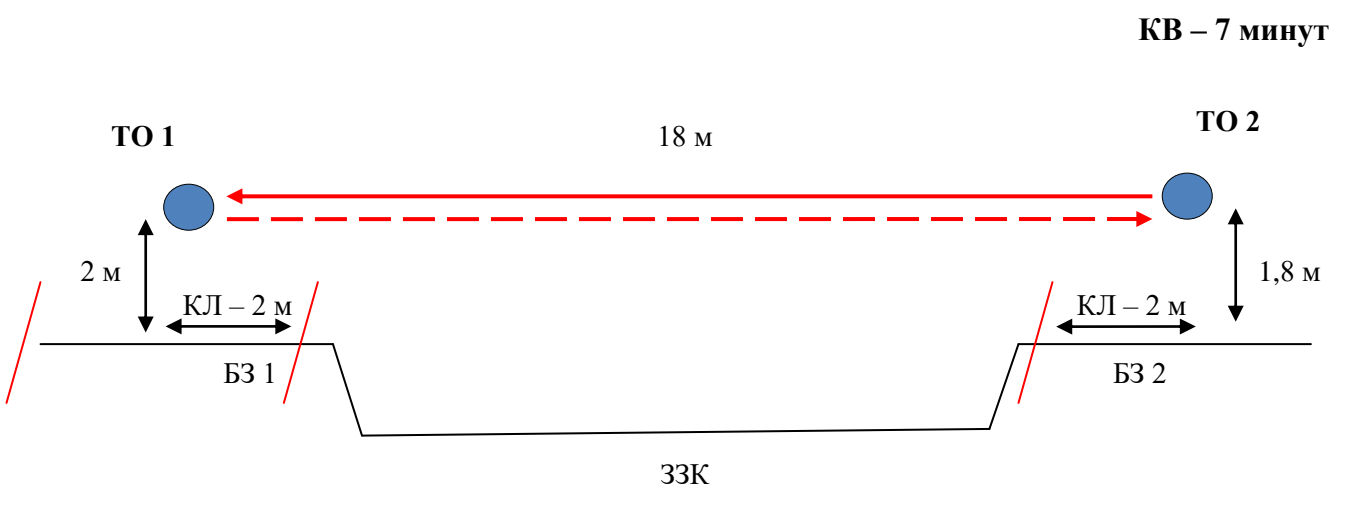
Порядок работы с отметкой:

	Станция отметки	Место расположения	Расстояние от станции до чипа, при котором происходит отметка	Примечание
СТАРТ	отсутствует	–	–	старт осуществляется по третьему звуковому сигналу стартовых часов
ПРОХОЖДЕНИЕЭТАПА	бесконтактная станция	на входе и выходе из рабочей зоны этапа	1,8 м. и менее	отслеживается судьями этапа
СНЯТИЕ С ЭТАПА	контактная станция «СНЯТИЕ»	у судьи на выходе из рабочей зоны этапа	контактно	участник должен отметить самостоятельно
ОТМЕТКА НА УЧАСТКАХ ОРИЕНТИРОВАНИЯ	контактная станция в бесконтактном режиме	КП	0,5 м. и менее	
ФИНИШ	бесконтактная станция	на линии финиша	при пересечении линии финиша	

ПЕРЕЧЕНЬ, ПАРАМЕТРЫ, ОБОРУДОВАНИЕ ЭТАПОВ И УСЛОВИЯ ИХ ПРОХОЖДЕНИЯ

СТАРТ

Старт – Блок этапов 1-2 – движение по маркировке, расстояние до блока этапов 1-2 – 50 м.

<p><u>Блок этапов 1-2. Навесная переправа – Навесная переправа.</u></p> <p>1) Участник перемещается к ТО 2 по земле, движение не регламентируется, закрепляет перила переправы. 2) Проходит этап 1 по условиям. 3) Организует перила навесной переправы на ТО 1. 4) Проходит этап 2 по условиям.</p>	<p style="text-align: right;">КВ – 7 минут</p> 	
<p><u>Этап 1. Навесная переправа.</u></p> <p><u>Оборудование этапа:</u> ИС – БЗ 2, ТО 2 – горизонтальная опора, КЛ – начало ОЗ. Двойные судейские перила. ЦС – БЗ 1, ТО 1 – горизонтальная опора, КЛ – окончание ОЗ. <u>Действия:</u> Движение участника по п. 7.9. <u>Обратное движение:</u> По п. 7.9.</p>	<p><u>Этап 2. Навесная переправа.</u></p> <p><u>Оборудование этапа:</u> ИС – БЗ 1, ТО 1 – горизонтальная опора, КЛ – начало ОЗ. ЦС – БЗ 2, ТО 2 – горизонтальная опора, КЛ – окончание ОЗ. <u>Действия:</u> Организация перил по п. 7.6. Движение участника по п. 7.9. Снятие перил по п. 7.6.15 из БЗ 2. <u>Обратное движение:</u> По п.7.9. по перилам этапа 1.</p>	

Расстояние до этапа 3 – 11 м.

Этап 3. Переправа по параллельным перилам.

Оборудование этапа:

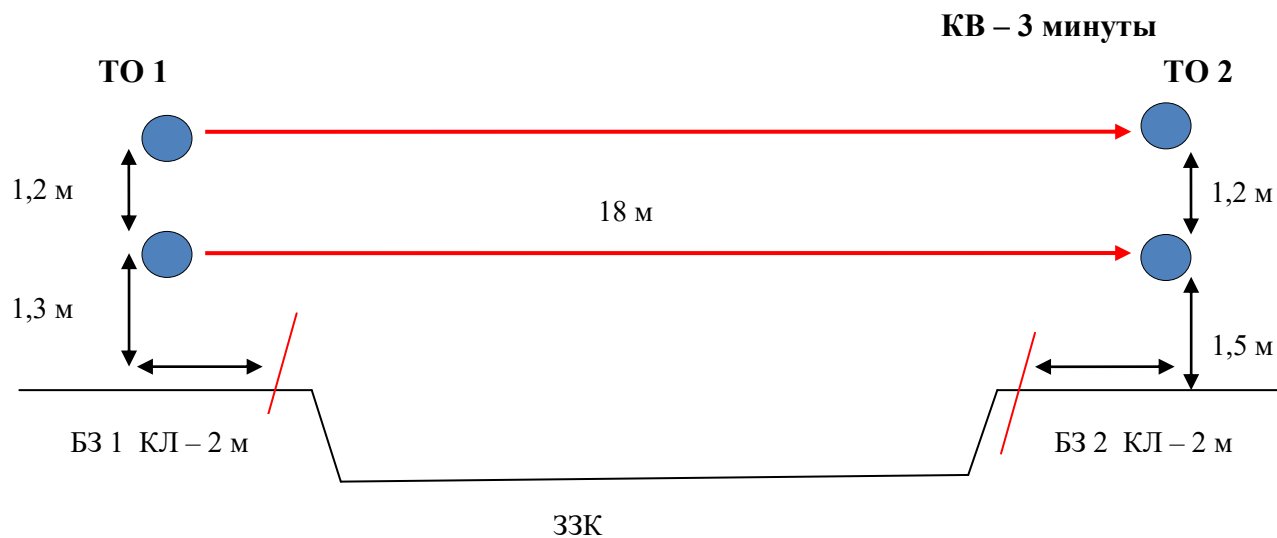
ИС – БЗ 1, ТО 1 – горизонтальные опоры, КЛ – начало ОЗ.

Судейские перила.

ЦС - БЗ 2, ТО 2 – горизонтальные опоры, КЛ – окончание ОЗ.

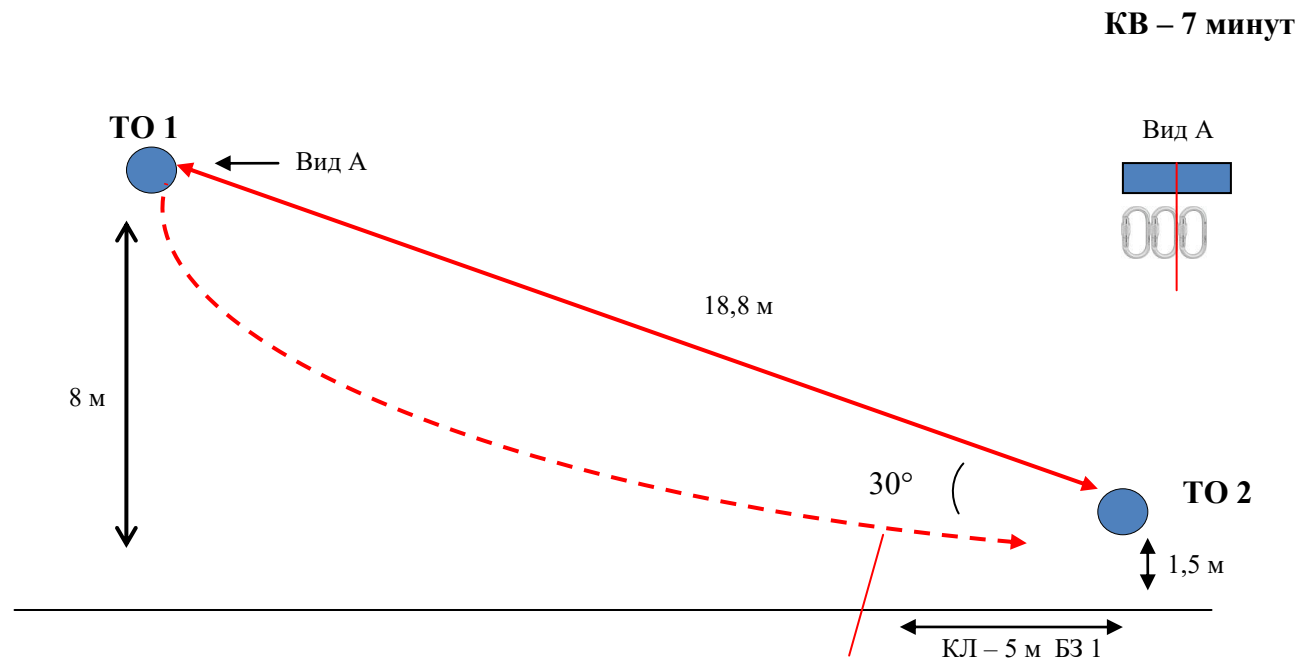
Действия: Движение участника по п. 7.8.

Обратное движение: По п. 7.8.



Этап 3 – Блок этапов 4-5 – движение по маркировке, расстояние до блока этапов 4-5 – 40 м.

Блок этапов 4-5. Подъем по наклонной навесной переправе – Спуск по наклонной навесной переправе.



Этап 4. Подъем по наклонной навесной переправе.

Оборудование этапа:

ИС – БЗ 1, ТО 2 – горизонтальная опора, КЛ – начало ОЗ.

Двойные судейские перила.

ЦС – ОЗ, ТО 1 – 3 судейских карабина.

Действия: Движение участника по п. 7.9.4 (а).

Обратное движение: По п. 7.9.4 (б).

Этап 5. Спуск по наклонной навесной переправе.

Оборудование этапа:

ИС – ОЗ, ТО 1 – 3 судейских карабина.

Двойные судейские перила.

ЦС – БЗ 1, ТО 2 – горизонтальная опора, КЛ – окончание ОЗ.

Действия: Организация перил для самостраховки по п. 7.6. Движение участника по п. 7.9.4 (б).

Снятие перил по п. 7.6.15 из БЗ 1.

Обратное движение: По п. 7.9.4 (а).

Этап 6. Подъем по склону.

Оборудование этапа:

ИС – БЗ 1, ТО 1 – судейская петля для закрепления перил подъёма,

КЛ – начало ОЗ.

ППС – ОЗ – судейская петля.

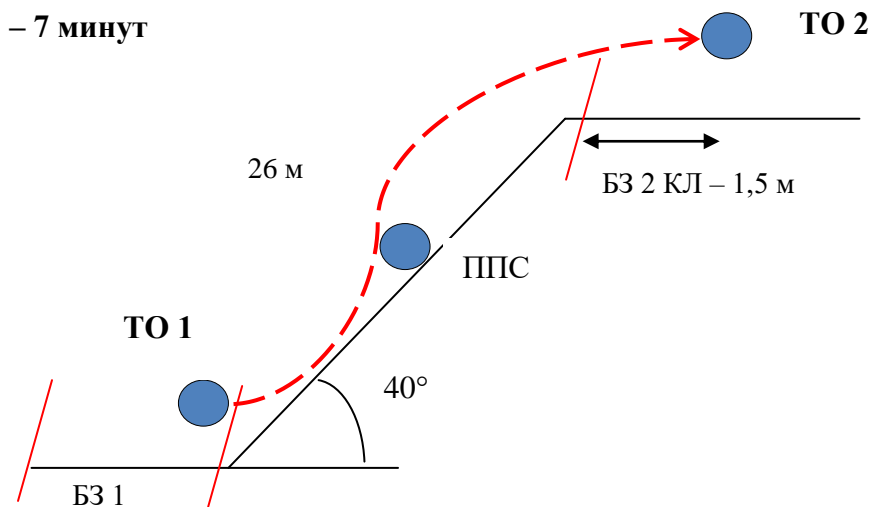
ЦС – БЗ 2, ТО 2 – горизонтальная опора, КЛ – окончание ОЗ.

ПОД – перила сбоку от этапа.

Действия: Действия участника по п. 7. 21.

Обратное движение: По п. 7.10 по ПОД.

КВ – 7 минут



Этап 7. Переправа вброд.

Оборудование:

ИС – БЗ 1, ТО 1 – горизонтальная опора, КЛ – начало ОЗ.

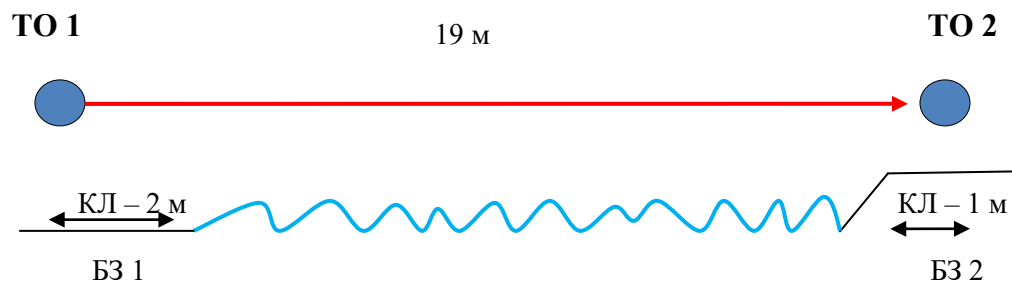
Судейские перила.

ЦС – БЗ 2, ТО 2 – горизонтальная опора, КЛ – окончание ОЗ.

Действия: Движение участника по п. 7.8.

Обратное движение: По п. 7.8 по судейским перилам.

КВ – 3 минуты



Этап 8. Спуск по склону.

Оборудование этапа:

ИС – БЗ 1, ТО1 – 1 судейский карабин, КЛ – начало ОЗ.

ПОД – судейские перила справа и слева от этапа.

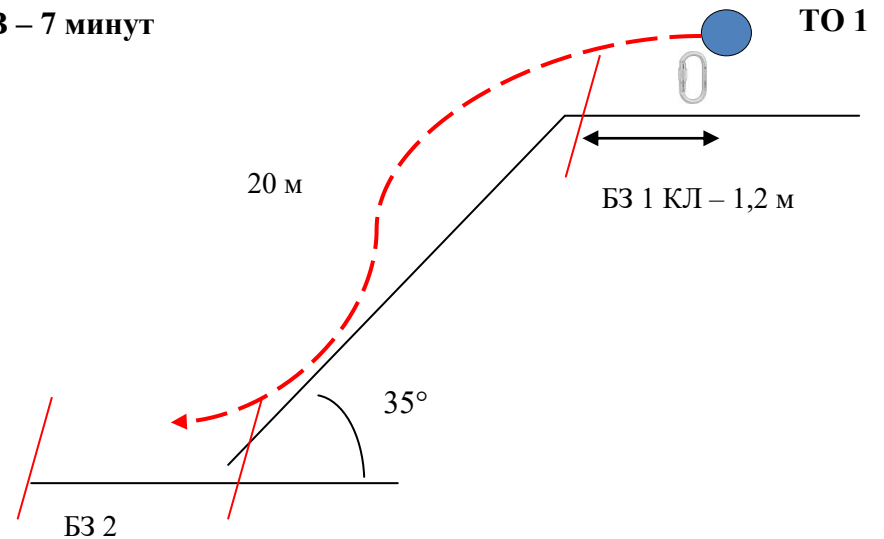
ЦС – БЗ 2, КЛ – окончание ОЗ.

Действия: Организация перил по п. 7.6. Движение участника по п. 7.10.

Снятие перил по п. 7.6.15 из БЗ 2.

Обратное движение: По п. 7.10, по своим перилам или по ПОД.

КВ – 7 минут



Этап 9. Переправа методом «горизонтальный маятник».

Оборудование этапа:

ИС – БЗ 1, ТО 1 – 1 судейский карабин, КЛ – начало ОЗ.

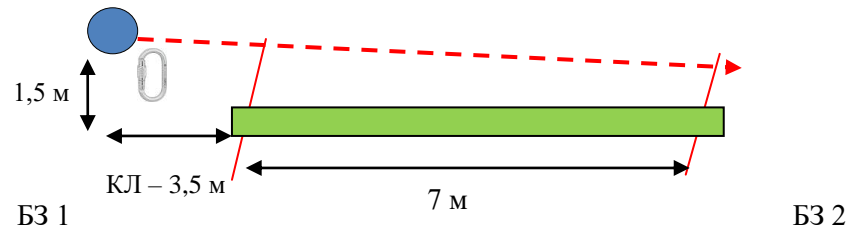
ЦС – БЗ 2, КЛ – окончание ОЗ.

Действия: Организация перил по п. 7.6. Движение участника по п. 7.14. Снятие перил по п. 7.6.15 из БЗ 2.

Обратное движение: По земле по своей нитке этапа.

КВ – 3 минуты

ТО 1



Этап 9 – Финиш – движение по маркировке, расстояние до финиша – 140 м.

ФИНИШ