

КУБОК ПАМЯТИ ВИТАЛИЯ КОНДРАТЬЕВА

ФИНАЛ КУБКА РОССИИ ПО СПОРТИВНОМУ ТУРИЗМУ НА ПЕШЕХОДНЫХ ДИСТАНЦИЯХ
ВСЕРОССИЙСКИЕ СОРЕВНОВАНИЯ ПО СПОРТИВНОМУ ТУРИЗМУ НА ПЕШЕХОДНЫХ ДИСТАНЦИЯХ
06 – 11 июля 2022 года, Московская обл., Воскресенский район, пос. им. Цюрупы



СХЕМЫ И ПАРАМЕТРЫ ДИСТАНЦИЯ-ПЕШЕХОДНАЯ-ГРУППА (ДЛИННАЯ)

Перечень дистанций:

- D1 - дистанция 3 класса; возрастная группа - юноши;
- D2 - дистанция 3 класса; возрастная группа - девушки;
- D3 - дистанция 4 класса; возрастная группа - юниоры;
- D4 - дистанция 4 класса; возрастная группа - юниорки;
- D5 - дистанция 5 класса; возрастная группа - мужчины;
- D6 - дистанция 5 класса; возрастная группа - женщины;

Параметры карт:

Нумерация технических точек и КП одинарная, легенды в карте (символьные);
Отдельных от карт легенд группам не предоставляется.
Окружности технических точек в карте нарисованы СИНИМ цветом, КП - пурпурным.

D1,D2

Формат А4, не герметизирована (пакеты можно взять в зоне старта); односторонняя печать;
Масштаб 1:7500, Н 2,5 метра, Аварийный азимут – 0 (на север к реке);
Границы полигона: север - р. Нерская; запад - ЛЭП; юго-восток - автомобильная дорога;

D3,D4

Формат А3, герметизирована (печать с ламинированием); односторонняя печать;
Масштаб 1:7500, Н 2,5 метра, Аварийный азимут – 0 (на север к реке);
Границы полигона: север - р. Нерская; запад – жилая застройка пос. им Цюрупы; юг, юго-восток - автомобильная дорога;
На листе карты в нижнем правом углу расположен фрагмент карты в масштабе 1:5000. На данном фрагменте продублирован участок дистанции в увеличенном масштабе.

D5,D6

Формат А3, герметизирована (печать с ламинированием); односторонняя печать;
Масштаб 1:7500, Н 2,5 метра, Аварийный азимут – 0/180 (к реке до/после этапа навесная переправа);
Границы полигона: север – Егорьевское шоссе; запад – четко выраженных границ нет; юг, юго-восток - автомобильная дорога;
Дополнительно к листу основной карты прилагается лист формата А5 (герметизированный) с фрагментом карты в увеличенном масштабе 1:5000. На данном фрагменте продублирован участок дистанции в крупном масштабе.

Пункты питания:

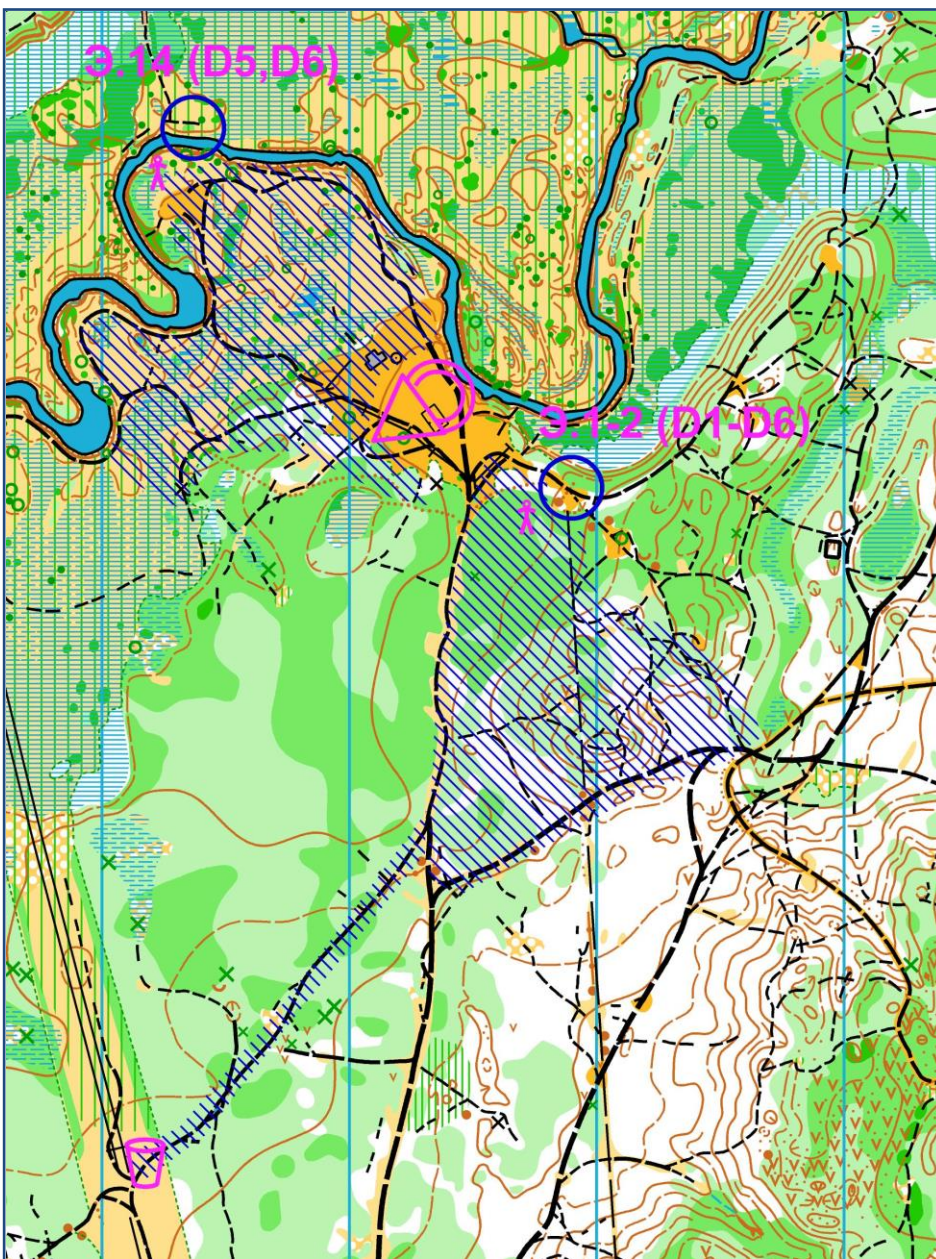
- 1) Пункт питания на дистанциях D1-D6 в районе ЛЭП, обозначен и в картах и на схеме. Группы обеспечивают доставку питания в точку самостоятельно.
- 2) Пункт питания на дистанциях D3-D6, совмещенный с КП. Обозначен в картах, в легендах. На пункте питания предоставляется питьевая вода.

Параметры дистанций:




	D1	D2	D3	D4	D5	D6
Длина дистанции (м)	4880	4610	7830	7340	11770	8290
Набор высоты (м)	102,5	95	92,5	80	150	90
Длина дистанции (м) Согласно п. 4.3.5 Правил вида спорта "Спортивный туризм"	5405	5060	7830	7340	11770	8290
Смотровые точки	Э.1-2	Э.1-2	Э.1-2	Э.1-2	Э.1-2 Э.14	Э.1-2 Э.14
Число технических этапов/точек	6/5	6/5	11/6	11/6	14/8	14/8

Число контрольных пунктов	7	6	11	10	17	11
Порядок прохождения технических точек и КП	Старт; Э.1-2; Блок КП; Э.3; Блок КП; Э.4; Блок КП; Э.5; Э.6; Блок КП; Финиш		Старт; Э.1-2; Блок КП; Э.3-5; Блок КП; Э.6; Блок КП; Э.7-9; Блок КП; Э.10; Э.11-12; Блок КП; Финиш		Старт; Э.1-2; Блок КП; Э.3-5; Блок КП; Э.6; Блок КП; Э.7-9; Блок КП; Э.10; Э.11-12; Блок КП; Э.13; Блок КП; Э.14; Финиш	

Расположение смотровых точек, пункта питания:



Во время проведения соревнований несоревнующимся лицам следует руководствоваться Приложением 4 к части 7 раздела 3 Правил вида спорта "Спортивный туризм".

-  Зона, доступная для передвижения несоревнующихся лиц
-  Зона питания
-  Расположение смотровых площадок