

**ПЕРВЕСТВО СЕВОВО-ЗАПАДНОГО ФЕДЕРАЛЬНОГО ОКРУГА
по спортивному туризму на лыжных дистанциях**

18 – 20 февраля 2022 г., Вологодская область, Великоустюгский район, п. Полдарса

УСЛОВИЯ СОРЕВНОВАНИЙ В ДИСЦИПЛИНЕ ДИСТАНЦИЯ – ЛЫЖНАЯ – СВЯЗКА (КОРОТКАЯ)

Класс дистанции: 3

Количество технических этапов: 6

Общая протяжённость дистанции: 3400м.

ОКВ: 50 мин.

- Соревнования проводятся в соответствии с Правилами вида спорта «Спортивный туризм», раздела 3, части 5. Далее пункт Правил, указанный в условиях этапа.
- По п. 6.2.9(а).
- В соответствии с п.п.3.3.6-3.3.9 использование роликов для снятия перил запрещено.
- При движении по КОД допускается перемещение участника как в сторону ИС, так и в сторону ЦС этапа.
- На соревнованиях применяется система электронной отметки (отдельная инструкция).
- Дистанция состоит из лыжного круга и зоны этапов.

Перечень, параметры, оборудование этапов и условия их прохождения

СТАРТ

Расстояние до этапа 1 – 400 м.

Этап 1. Навесная переправа. КВ = 7 мин.

Оборудование этапа:

ИС – БЗ, ТО1 – горизонтальная опора, КЛ – начало ОЗ.

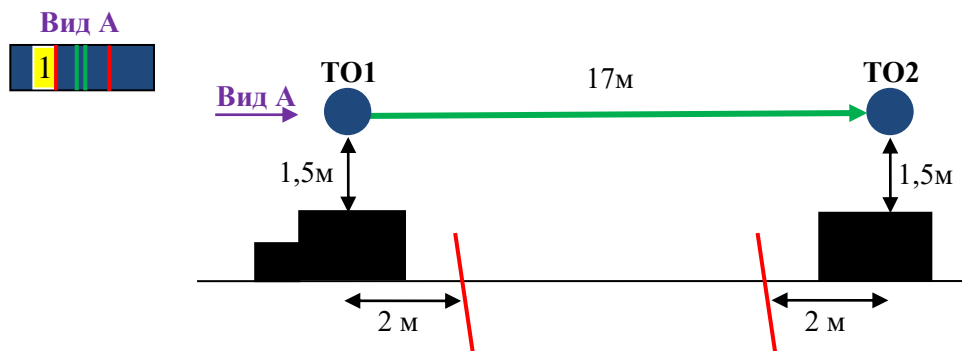
Судейские перила навесной переправы;

ЦС – БЗ, ТО2 – горизонтальная опора, КЛ – окончание ОЗ.

ПОД – судейские перила навесной переправы.

Действия: Движение участников по п.7.9.

Обратное движение: по ПОД по п.7.9.

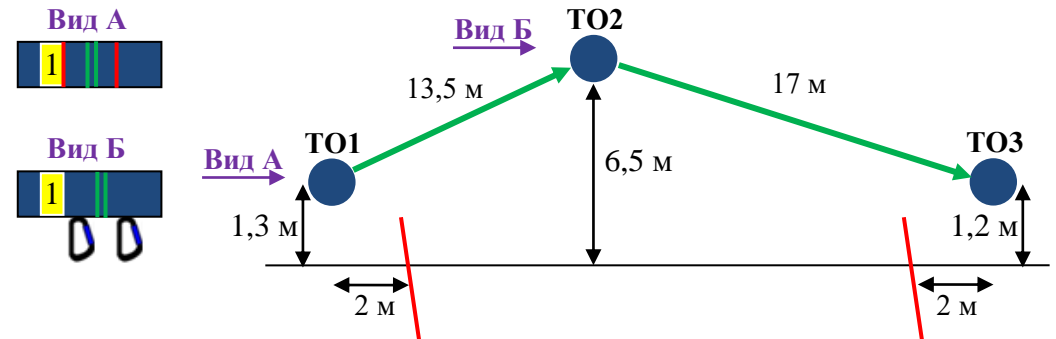


Расстояние до блока этапов 2-3 - 750м.

Блок этапов 2-3. Подъем по наклонной навесной переправе - Спуск по наклонной навесной переправе. КВ = 10 мин.

Участники проходят блок этапов в следующем порядке:

- 1) Первый участник проходит этапы 2 и 3.
- 2) Второй участник проходит этапы 2 и 3.



Этап 2. Подъем по наклонной навесной переправе.

Оборудование этапа:

ИС – БЗ, ТО1 – горизонтальная опора, КЛ – начало ОЗ.

Судейские перила навесной переправы.

ЦС – ОЗ, ТО2 – 2 судейских карабина.

ПОД – судейские перила навесной переправы.

Действия: Движение участников по п.7.9, 7.9.4.4;

Обратное движение: По ПОД по п.п.7.9, 7.9.4(в).

Этап 3. Спуск по наклонной навесной переправе.

Оборудование этапа:

ИС – ОЗ, ТО2 – 2 судейских карабина.

Судейские перила навесной переправы.

ЦС – БЗ, ТО3 – горизонтальная опора, КЛ – окончание ОЗ;

ПОД – судейские перила навесной переправы

Действия: Движение участников по п.7.9, 7.9.4(в).

Обратное движение: По ПОД по п.7.9, 7.9.4(а).

Расстояние до этапа 4 – 700м.

Этап 4. Переправа по бревну. КВ – 10 мин.

Оборудование этапа:

ИС – БЗ, ТО1 – горизонтальная опора, КЛ – начало ОЗ.

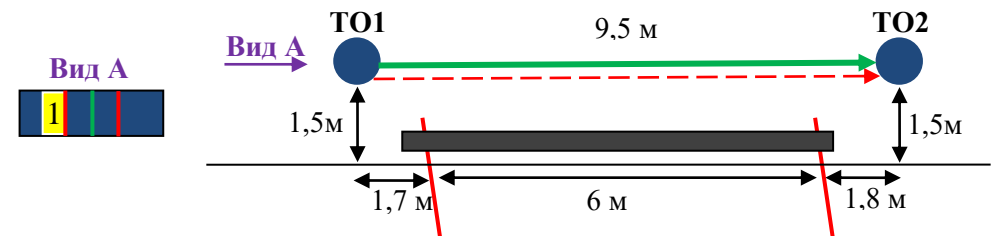
Судейские перила для первого участника.

ЦС – БЗ, ТО2 – горизонтальная опора, КЛ – окончание ОЗ.

ПОД – судейские перила

Действия: движение первого участника по п.7.8 по судейским перилам, организация командных перил по п.7.6, движение второго участника по п.7.8 по командным перилам, снятие перил по п.7.6.15.

Обратное движение: По п.7.8 по командным перилам или по ПОД (допускается без сопровождения).



Расстояние до этапа 5 – 700м.

Этап 5. Переправа по параллельным перилам. КВ = 7 мин.

Оборудование этапа:

ИС – БЗ, ТО1 – горизонтальные опоры, КЛ – начало ОЗ;

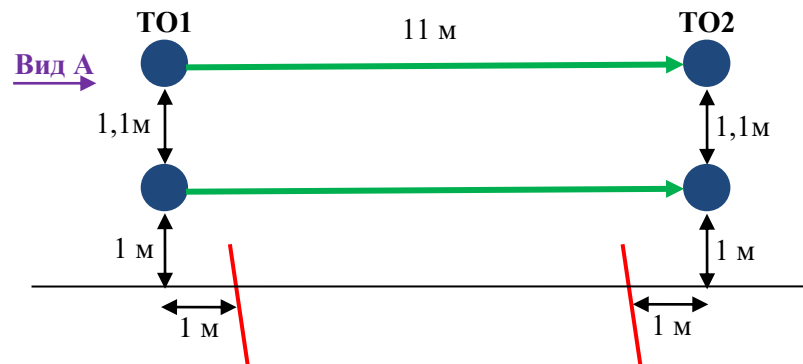
Судейские перила

ЦС – БЗ, ТО2 – горизонтальные опоры, КЛ – окончание ОЗ.

ПОД – судейские перила

Действия: Движение участников по п.7.8.

Обратное движение: По ПОД по п.7.8.



Расстояние до этапа 6 - 750м.

Этап 6. Переправа методом «вертикальный маятник» КВ = 5 мин

Оборудование этапа:

ИС – БЗ, КЛ – начало ОЗ;

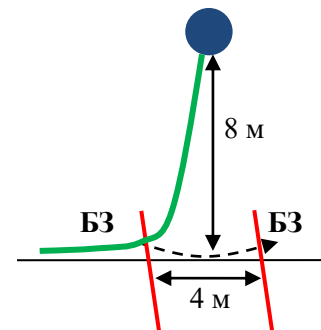
Судейские перила.

ЦС – БЗ, КЛ – окончание ОЗ.

КОД – вдоль коридора этапа

Действия: Движение участников по п.7.15.

Обратное движение: по КОД.



Расстояние до финиша – 100м.

ФИНИШ