



СОРЕВНОВАНИЯ ПО СПОРТИВНОМУ ТУРИЗМУ «ВЕСЕННИЙ ПРИЗЫВ – 2021»

РЕСПУБЛИКАНСКИЕ СОРЕВНОВАНИЯ ПО СПОРТИВНОМУ ТУРИЗМУ НА ПЕШЕХОДНЫХ ДИСТАНЦИЯХ

30 апреля – 5 мая 2021 г.

Республика Марий Эл, Медведевский район, п. Куяр, УТБ «Сосновая роца»

УСЛОВИЯ ПРОХОЖДЕНИЯ ДИСТАНЦИИ «ДИСТАНЦИЯ – ПЕШЕХОДНАЯ – СВЯЗКА» КОРОТКАЯ (СПРИНТ)

Класс дистанции – 3	Количество этапов – 7
Длина дистанции – 920 м	Характер маркировки – Красно-белая лента, виборды
Набор высоты – 5 м	Система оценки нарушений – Бесштрафовая

СТАРТ.

Расстояние до блока этапов 1-2: 180 м

Блок этапов 1-2. Подъем по перилам – Спуск по наклонной навесной переправе.

Блок этапов участники преодолевают в следующем порядке:

- 1) Первый участник проходит этап 1 по судейским перилам;
- 2) Первый участник закрепляет перила этапа 1 на ТО1;
- 3) Первый участник проходит этап 2;
- 4) Второй участник проходит этап 1 по своим перилам;
- 5) Второй участник проходит этап 2.

Этап 1. Подъем по перилам.

Параметры:

Длина этапа	Крутизна	Расстояние от перил на ИС до КЛ
7 м	90°	2 м

Оборудование:

ИС: БЗ-1, КЛ – начало ОЗ.

Судейские перила для первого участника.

ЦС: ОЗ, ТО1 – 4 неразъемных карабина.

Действия: Движение первого участника по п.7.10. Организация перил по п.7.6. Движение второго участника по п.7.11 (п.7.11.1 б). Снятие перил по п.7.6.15.

Обратное движение: по п.7.12.

Этап 2. Спуск по наклонной навесной переправе.

Параметры:

Длина этапа	Угол наклона перил	Расстояние от ТО2 до КЛ	Высота ТО2 над землей
15 м	22°	ЦС – 3 м	1,5 м

Оборудование:

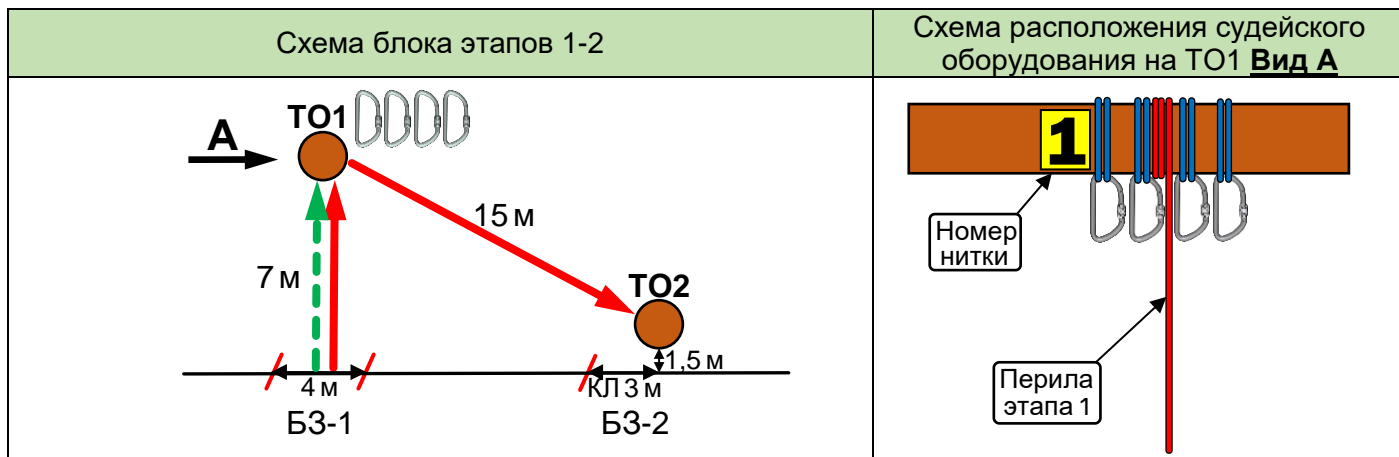
ИС: ОЗ, ТО1 – 4 неразъемных карабина.

Судейские перила.

ЦС: БЗ-2, КЛ – окончание ОЗ, ТО2 – горизонтальная опора.

Действия: Движение по п.7.9.

Обратное движение: по п.7.9.



Расстояние до этапа 3: 105 м

Этап 3. Навесная переправа.

Параметры:

Длина этапа	Угол наклона перил	Расстояние от ТО до КЛ	Высота ТО
20 м	0°	ИС, ЦС – 2,5 м	ИС, ЦС – 1,6 м

Оборудование:

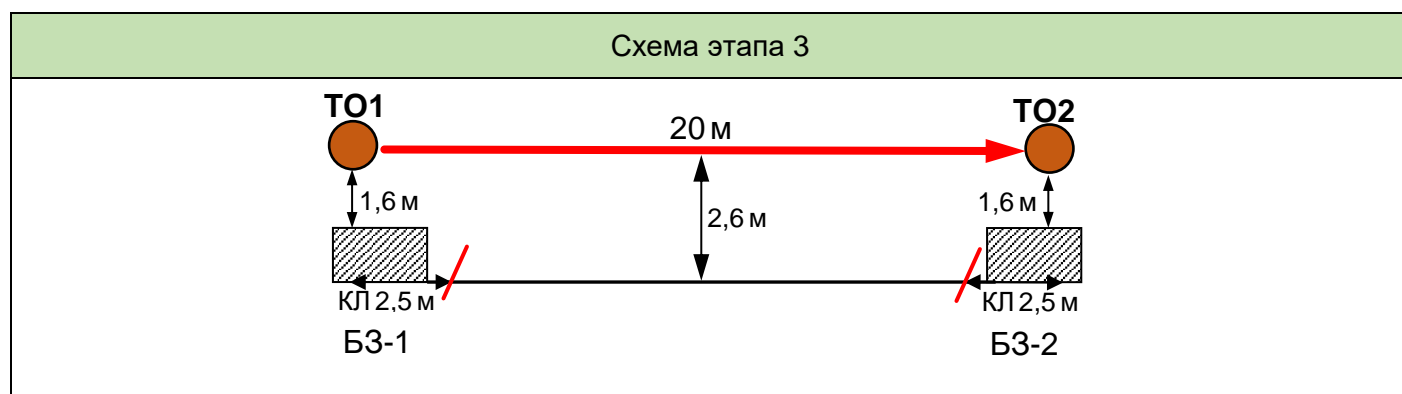
ИС: БЗ-1, КЛ – начало ОЗ, ТО1 – горизонтальная опора.

Судейские перила.

ЦС: БЗ-2, КЛ – окончание ОЗ, ТО2 – горизонтальная опора.

Действия: Движение по п.7.9.

Обратное движение: по п.7.9.



Расстояние до этапа 4: 315 м

Этап 4. Переправа по бревну.

Параметры:

Длина этапа	Длина бревна	Расстояние от ТО до КЛ	Высота ТО над землей
10 м	6 м	ИС, ЦС – 2 м	ИС, ЦС – 1,5 м

Оборудование:

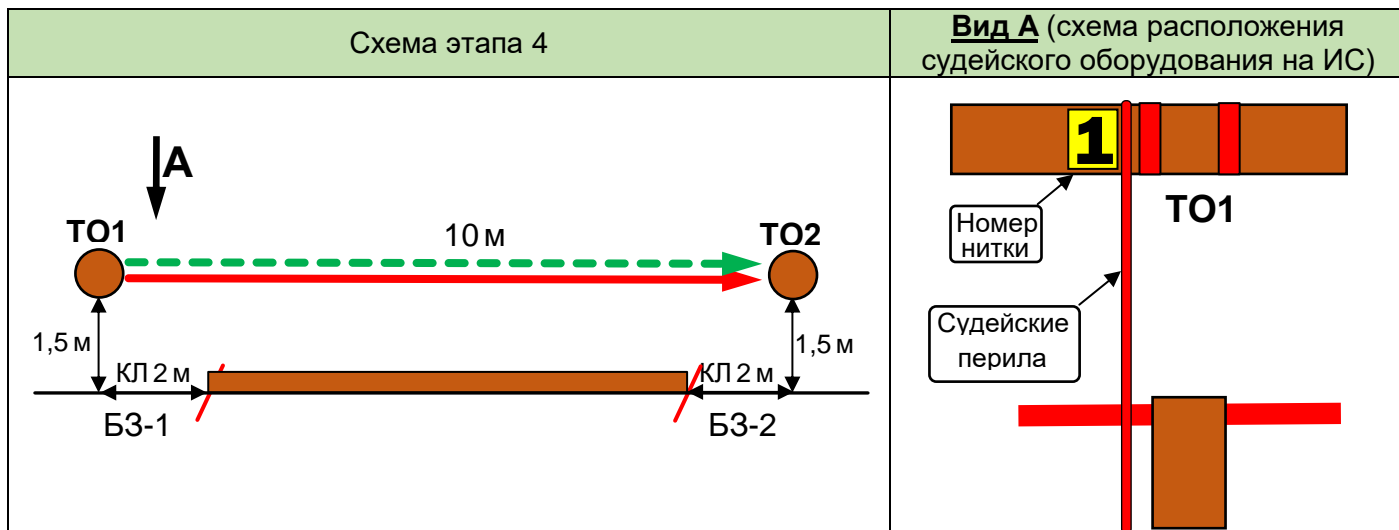
ИС: БЗ-1, КЛ – начало ОЗ, ТО1 – горизонтальная опора.

Судейские перила для первого участника.

ЦС: БЗ-2, КЛ – окончание ОЗ, ТО2 – горизонтальная опора.

Действия: Движение первого участника ногами по бревну по судейским перилам по п.7.8. Организация перил по п.7.6. Движение второго участника ногами по бревну по своим перилам по п.7.8. Снятие перил по п.7.6.15.

Обратное движение: по п.7.8 по своим или судейским перилам.



Расстояние до этапа 5: 40 м

Этап 5. Переправа по параллельным перилам.

Параметры:

Длина этапа	Угол наклона перил	Расстояние между верхними и нижними ТО	Расстояние от ТО до КЛ	Высота нижних ТО над землей
19 м	0°	1,2 м	ИС, ЦС – 2 м	ИС, ЦС – 1 м

Оборудование:

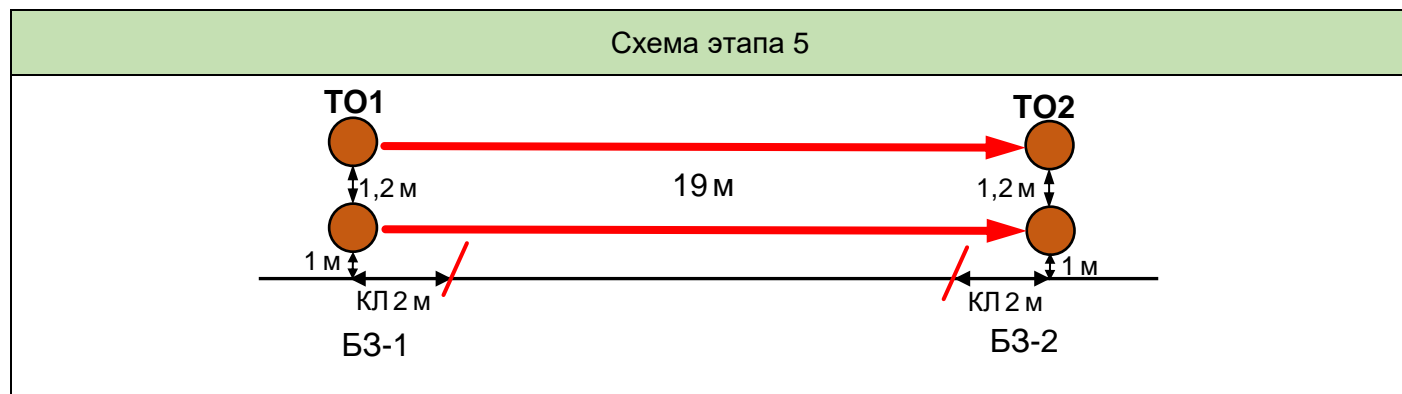
ИС: БЗ-1, КЛ – начало ОЗ, ТО1 – горизонтальная опора (верхняя и нижняя).

Верхняя ветвь параллельных перил – одинарная веревка. Нижняя ветвь параллельных перил – слеклайн (стропа 35 м).

ЦС: БЗ-2, КЛ – окончание ОЗ, ТО2 – горизонтальная опора (верхняя и нижняя).

Действия: Движение по п.7.8.

Обратное движение: по п.7.8.



Расстояние до блока этапов 6-7: 250 м

Блок этапов 6-7. Навесная переправа – Спуск по перилам.

Блок этапов участники преодолевают в следующем порядке:

- 1) Первый участник проходит этап 6 и 7;
- 2) Второй участник проходит этап 6 и 7.

Этап 6. Навесная переправа.

Параметры:

Длина этапа	Угол наклона перил	Расстояние от ТО до КЛ	Высота ТО1 над землей
25 м	10°	ИС – 3 м	1,5 м

Оборудование:

ИС: БЗ-1, КЛ – начало ОЗ, ТО1 – горизонтальная опора.

Судейские перила.

ЦС: ОЗ, ТО2 – 4 неразъемных карабина.

Действия: Движение по п.7.9

Обратное движение: по п.7.9

Этап 7. Спуск по перилам.

Параметры:

Длина этапа	Крутизна
5 м	90°

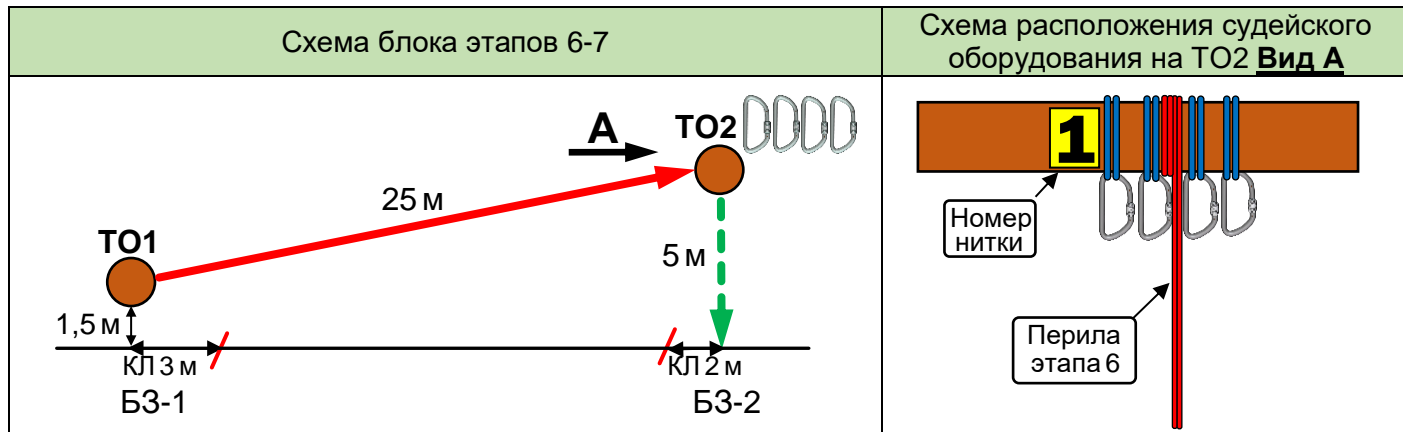
Оборудование:

ИС: ОЗ, ТО2 – 4 неразъемных карабина.

ЦС: БЗ-2, КЛ – окончание ОЗ.

Действия: Организация перил по п.7.6. Движение по п.7.12. Снятие перил по п.7.6.15.

Обратное движение: в случае отсутствия возможности вернуться по п.7.10 по своим перилам, движение осуществляется по земле вдоль нитки этапа в БЗ-1 и далее по условиям этапа 6.



Расстояние до финиша: 30 м

ФИНИШ.