



# СОРЕВНОВАНИЯ ПО СПОРТИВНОМУ ТУРИЗМУ «ВЕСЕННИЙ ПРИЗЫВ – 2021»

## ВСЕРОССИЙСКИЕ СОРЕВНОВАНИЯ ПО СПОРТИВНОМУ ТУРИЗМУ НА ПЕШЕХОДНЫХ ДИСТАНЦИЯХ СРЕДИ ЮНИОРОВ И ЮНИОРОК

30 апреля – 5 мая 2021 г.

Республика Марий Эл, Медведевский район, п. Куяр, УТБ «Сосновая роща»

### УСЛОВИЯ ПРОХОЖДЕНИЯ ДИСТАНЦИИ «ДИСТАНЦИЯ – ПЕШЕХОДНАЯ» КОРОТКАЯ (СПРИНТ)

Класс дистанции – 4	Количество этапов – 10
Длина дистанции – 945 м	Характер маркировки – Красно-белая лента, виборды
Набор высоты – 5 м	Система оценки нарушений – Бесштрафовая

#### **СТАРТ.**

Расстояние до блока этапов 1-2: 180 м

#### **Блок этапов 1-2. Подъем по перилам – Спуск по наклонной навесной переправе.**

Блок этапов участник преодолевает в следующем порядке:

- 1) Переходит по земле вдоль нитки этапа из БЗ-1 в БЗ-2 и закрепляет перила этапа 2 на ТО2 (движение не регламентировано).
- 2) Переходит обратно по земле вдоль нитки этапа в БЗ-1 (движение не регламентировано);
- 3) Проходит этап 1;
- 4) Организует перила этапа 2 на ТО1;
- 5) Проходит этап 2.

#### **Этап 1. Подъем по перилам.**

Параметры:

Длина этапа	Крутизна	Расстояние от перил на ИС до КЛ
7 м	90°	2 м

Оборудование:

ИС: БЗ-1, КЛ – начало ОЗ.

Судейские перила.

ЦС: ОЗ, ТО1 – 4 неразъемных карабина.

Действия: Движение по п.7.10.

Обратное движение: по п.7.10.

#### **Этап 2. Спуск по наклонной навесной переправе.**

Параметры:

Длина этапа	Угол наклона перил	Расстояние от ТО2 до КЛ	Высота ТО2 над землей
15 м	22°	ЦС – 3 м	1,5 м

Оборудование:

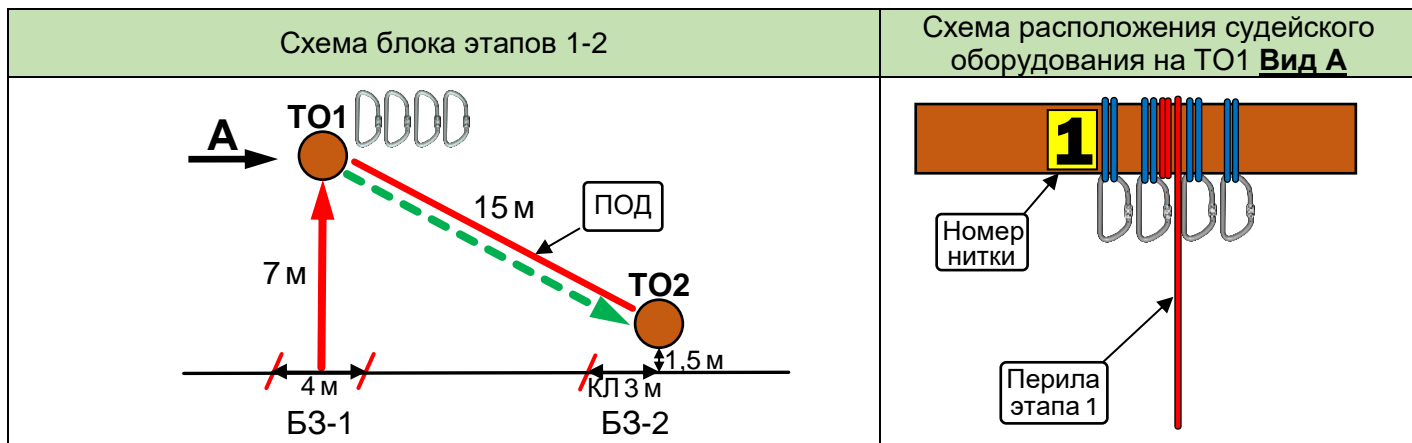
ИС: ОЗ, ТО1 – 4 неразъемных карабина.

Судейские перила для самостраховки (Перила этапа 1), ПОД.

ЦС: БЗ-2, КЛ – окончание ОЗ, ТО2 – горизонтальная опора.

Действия: Организация перил навесной переправы по п.7.6. Движение по п.7.9 с самостраховкой к судейским перилам. Снятие перил по п.7.6.15.

Обратное движение: по п.7.9 по своим перилам или ПОД.



Расстояние до этапа 3: 105 м

### Этап 3. Навесная переправа.

Параметры:

Длина этапа	Угол наклона перил	Расстояние от ТО до КЛ	Высота ТО
20 м	0°	ИС, ЦС – 2,5 м	ИС, ЦС – 1,6 м

Оборудование:

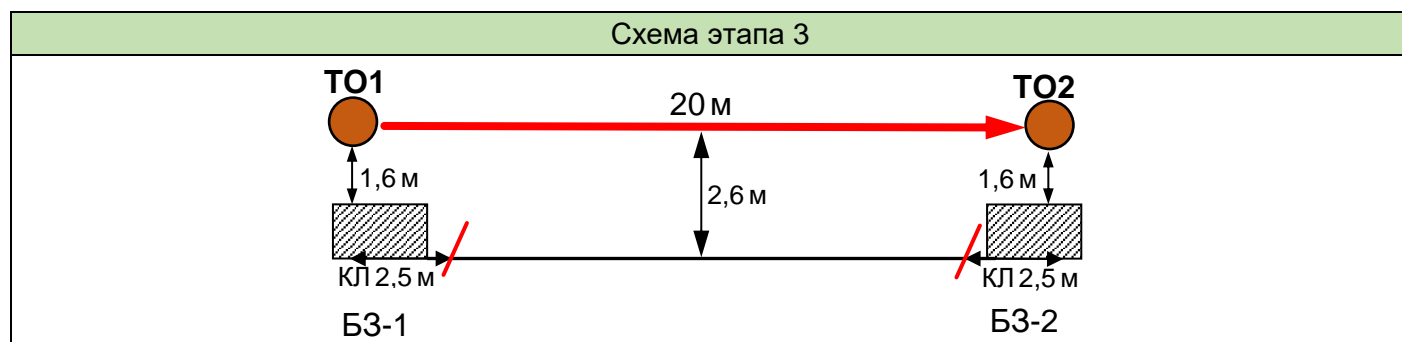
ИС: БЗ-1, КЛ – начало ОЗ, ТО1 – горизонтальная опора.

Судейские перила.

ЦС: БЗ-2, КЛ – окончание ОЗ, ТО2 – горизонтальная опора.

Действия: Движение по п.7.9.

Обратное движение: по п.7.9.



Расстояние до этапа 4: 315 м

### Этап 4. Переправа по бревну методом «горизонтальный маятник».

Параметры:

Длина этапа	Длина бревна	Расстояние от ТО до КЛ	Высота ТО над землей
8 м	6 м	ИС – 2 м	ИС – 1,5 м

Оборудование:

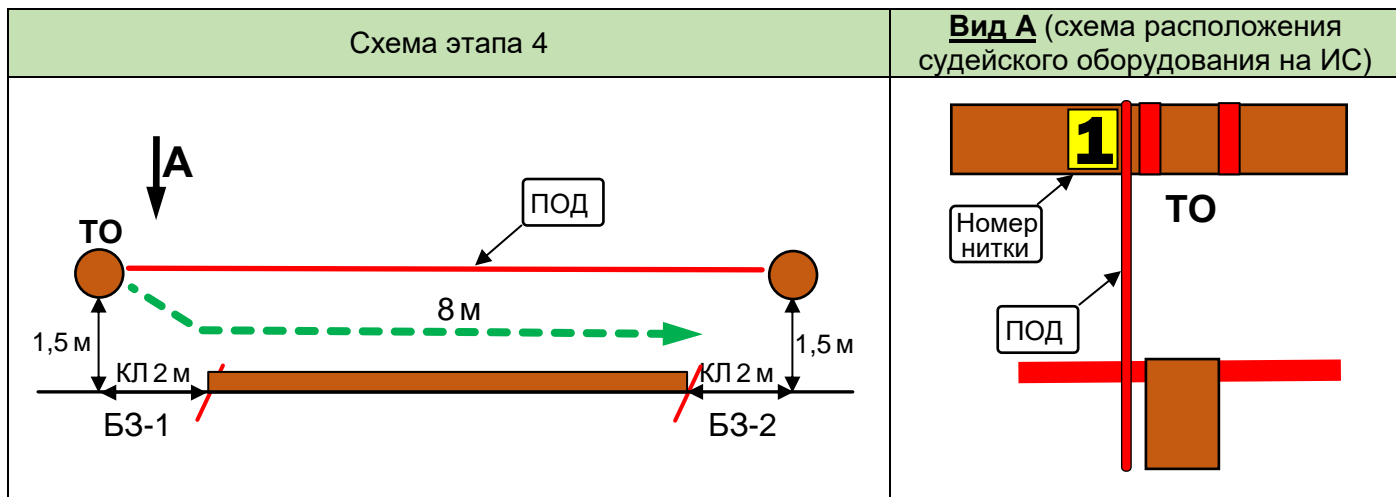
ИС: БЗ-1, КЛ – начало ОЗ, ТО – горизонтальная опора.

ПОД.

ЦС: БЗ-2, КЛ – окончание ОЗ.

Действия: Организация перил по п.7.6. Движение ногами по бревну по п.7.14. Снятие перил по п.7.6.15.

Обратное движение: по п.7.14 или по ПОД по п.7.8.



Расстояние до блока этапов 5-8: 280 м

### **Блок этапов 5-8. Подъем по наклонной навесной переправе – Спуск по перилам – Навесная переправа – Спуск по наклонной навесной переправе.**

Блок этапов участник преодолевает в следующем порядке:

- 1) Проходит этап 5;
- 2) Закрепляет перила этапа 7 на ТО2, а также закрепляет, при необходимости, перила этапов 6 и 8;
- 3) Проходит этап 6;
- 4) Переходит по земле вдоль нитки этапа из БЗ-2 в БЗ-3 (движение не регламентировано);
- 5) Закрепляет перила этапа 7 на ТО3;
- 6) Проходит этап 7 и 8.

#### **Этап 5. Подъем по наклонной навесной переправе.**

Параметры:

Длина этапа	Угол наклона перил	Расстояние от ТО1 до КЛ	Высота ТО1 над землей
15 м	20°	ИС – 3 м	1,5 м

Оборудование:

ИС: БЗ-1, КЛ – начало ОЗ, ТО1 – горизонтальная опора.

Судейские перила для восстановления – исходное положение перил: веревка завязана с провисом на один штык без контрольного.

ЦС: ОЗ, ТО2 – 4 неразъемных карабина на верхней опоре.

Действия: Восстановление перил по п.7.6.12. Движение по п.7.9.

Обратное движение: по п.7.9.

#### **Этап 6. Спуск по перилам.**

Параметры:

Длина этапа	Крутизна	Расстояние от перил на ЦС до КЛ
6 м	90°	2 м

Оборудование:

ИС: ОЗ, ТО2 – 4 неразъемных карабина на верхней опоре.

ЦС: БЗ-2, КЛ – окончание ОЗ.

Действия: Организация перил по п.7.6. Движение по п.7.10. Разрешено использование данных перил на этапах 7 и 8. Снятие перил допускается не производить, либо осуществляется по п.7.6.15.

Обратное движение: по п.7.10.

#### **Этап 7. Навесная переправа.**

Параметры:

Длина этапа	Угол наклона перил	Расстояние от ТО до КЛ	Высота ТО3 над землей
16 м	10°	ИС – 2 м	1,7 м

Оборудование:

ИС: БЗ-3, КЛ – начало ОЗ, ТО3 – горизонтальная опора (верхняя).

ЦС: ОЗ, ТО2 – 4 неразъемных карабина на верхней опоре.

Действия: Организация перил по п.7.6. Движение по п.7.9. Снятие перил по п.7.6.15 с ТО2.

Обратное движение: в случае невозможности вернуться по п.7.8, движение осуществляется по условиям этапа 6, далее по земле вдоль нитки этапа в БЗ-3.

## Этап 8. Спуск по наклонной навесной переправе.

Параметры:

Длина этапа	Угол наклона перил	Расстояние от ТО2 до КЛ	Высота ТО1 над землей
15 м	20°	ЦС – 3 м	1,5 м

Оборудование:

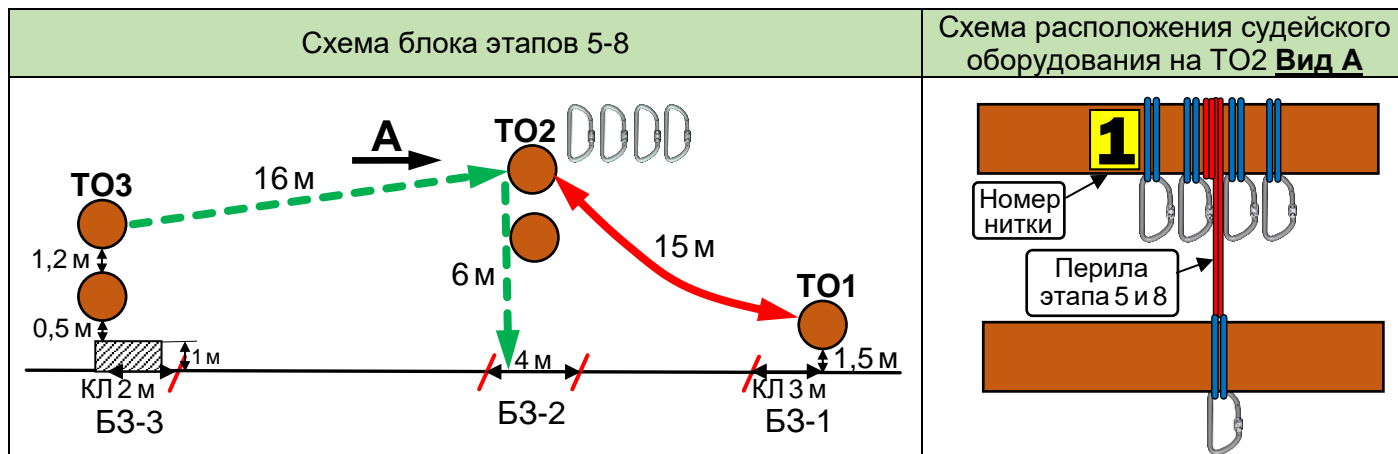
ИС: ОЗ, ТО2 – 4 неразъемных карабина на верхней опоре.

Судейские перила, восстановленные на этапе 5.

ЦС: БЗ-1, КЛ – окончание ОЗ, ТО1 – горизонтальная опора.

Действия: Организация перил для самостраховки по п.7.6. Движение по п.7.9 с самостраховкой к перилам, организованным участником. Снятие перил самостраховки по п.7.6.15.

Обратное движение: по п.7.9.



Расстояние до блока этапов 9-10: 35 м

## Блок этапов 9-10. Навесная переправа – Спуск по перилам.

Блок этапов участник преодолевает в следующем порядке:

- 1) Проходит этап 9;
- 2) Организует перила этапа 10 на ТО2;
- 3) Проходит этап 10.

## Этап 9. Навесная переправа.

Параметры:

Длина этапа	Угол наклона перил	Расстояние от ТО до КЛ	Высота ТО1 над землей
25 м	10°	ИС – 3 м	1,5 м

Оборудование:

ИС: БЗ-1, КЛ – начало ОЗ, ТО1 – горизонтальная опора.

Судейские перила.

ЦС: ОЗ, ТО2 – 4 неразъемных карабина.

Действия: Движение по п.7.9

Обратное движение: по п.7.9

## Этап 10. Спуск по перилам.

Параметры:

Длина этапа	Крутизна
5 м	90°

Оборудование:

ИС: ОЗ, ТО2 – 4 неразъемных карабина.

ЦС: БЗ-2, КЛ – окончание ОЗ.

Действия: Организация перил по п.7.6. Движение по п.7.10. Снятие перил по п.7.6.15.

Обратное движение: в случае отсутствия возможности вернуться по п.7.10 по своим перилам, движение осуществляется по земле вдоль нитки этапа в БЗ-1 и далее по условиям этапа 9.

Схема блока этапов 9-10

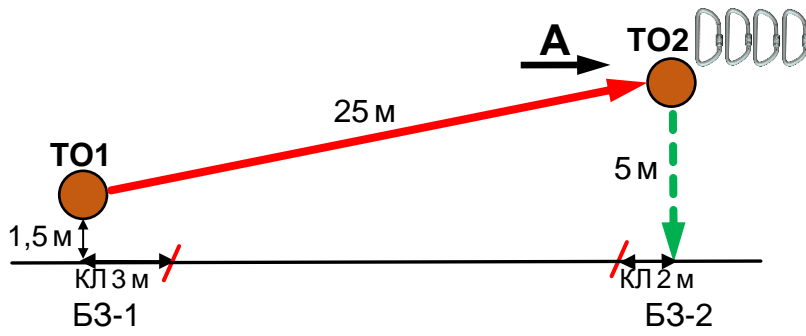
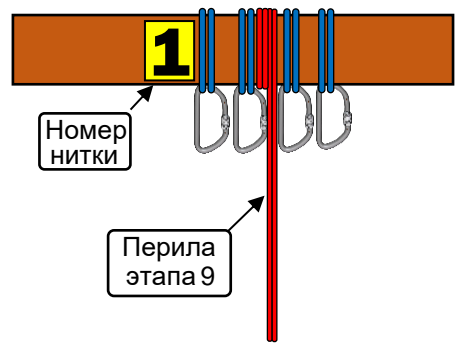


Схема расположения судейского оборудования на ТО2 Вид А



Расстояние до финиша: 30 м  
**ФИНИШ.**