

## Всероссийские соревнования по спортивному туризму на пешеходных дистанциях

6-10 мая 2021 года

Липецкая обл., Елецкий р-он, с.Аргамач-Пальна

### УСЛОВИЯ СОРЕВНОВАНИЙ В ДИСЦИПЛИНЕ «ДИСТАНЦИЯ - ПЕШЕХОДНАЯ» ДЛИННАЯ

КЛАСС ДИСТАНЦИИ	5	5
	В соответствии с Таблицей 5 Части 7 Раздела 3 Правил 2021 г.	Параметры и характеристики дистанции
Длина дистанции (км)	6,0-15 км	11,8 км.
Количество этапов (всего)	8-20	13
Количество этапов с восстановлением перил переправ (без организации перил переправ на этом этапе)	0-4	0
Количество этапов с организацией перил	6-12	9
- из них количество с организацией перил навесных или перил параллельных переправ (угол наклона 0-19 градусов)	2-6	2
- из них количество с организацией перил наклонных навесных переправ (вверх/вниз) (угол наклона 20-60 градусов)	2-4	2
Количество блоков	2-6	2
Количество этапов в блоке	2-6	2-5

- Соревнования проводятся в соответствии с Правилами вида спорта «Спортивный туризм», утвержденными приказом Минспорта России от 22 апреля 2021 г. № 255 (далее Правила)
- Для оценки правильности действий участника на дистанции применяется бесштрафовая система оценки нарушений
- За снятие с этапов (блоков этапов) после финиша применяется санкция в соответствии с п. 6.2.8а Части 7 Раздела 3 Правил
- Заполнение и сдача декларации на предстартовой проверке не проверяется
- На соревнованиях применяется система электронной отметки **SPORTIdent**

**Порядок работы с отметкой:**

	<b>Станция отметки</b>	<b>Место расположения</b>	<b>Расстояние от станции до чипа, при котором происходит отметка</b>	<b>Примечание</b>
СТАРТ	контактная станция	на тумбе непосредственно на линии старта	контактно	Старт осуществляется постартовым часам, в соответствии с временем, указанным в стартовом протоколе
ПРОХОЖДЕНИЕ ЭТАПА	бесконтактная станция	на входе и выходе из рабочей зоны этапа	1.8 м и менее	Отслеживается судьями этапа
СНЯТИЕ С ЭТАПА	контактная станция «СНЯТИЕ»	у судьи на выходе из рабочей зоны этапа	контактно	Участник должен отметиться самостоятельно
ОТМЕТКА НА УЧАСТКАХ ОРИЕНТИРОВАНИЯ	контактная станция	КП	контактно	
ФИНИШ	бесконтактная станция	на линии финиша	при пересечении линии финиша	

## ПЕРЕЧЕНЬ ЭТАПОВ, ПАРАМЕТРЫ, ОБОРУДОВАНИЕ И УСЛОВИЯ ПРОХОЖДЕНИЯ

### СТАРТ

Ориентирование. Участник получает карту с нанесённой дистанцией. Нумерация сквозная, легенды впечатаны в карту.

Этап 1	Переправа по бревну методом «горизонтальный маятник» (водная преграда)	КВ – 5 минут
<p><u>Оборудование:</u>                      ИС – БЗ, ТО1 – 1 судейский карабин. КЛ – начало ОЗ                      Судейские перила для дополнительной страховки.                      ЦС – БЗ, КЛ – окончание ОЗ.</p>		
<p><u>Действия:</u> Организация перил по п.7.6.                      Движение участника ногами по бревну по п.7.14.                      Снятие перил по п.7.6.15.</p>		
<p><u>Обратное движение:</u> по п. 7.8 по судейским перилам</p>		

Этап 2	Переправа через водную преграду вброд.	КВ- 3 минуты
<p><u>Оборудование:</u>                      ИС – БЗ, КЛ – начало ОЗ                      Судейские перила.                      ЦС – БЗ, КЛ – окончание ОЗ.</p>		
<p><u>Действия:</u> Движение участника по п.7.8</p>		
<p><u>Обратное движение:</u> по п. 7.8 по судейским перилам</p>		

### Этап 3. Навесная переправа.

- 1) Участник закрепляет перила на ТО 2.
- 2) Переходит к ТО 1 по земле вдоль нитки этапа, движение не регламентируется.
- 3) Организует перила на ТО 1.
- 4) Проходит этап по условиям.

#### Оборудование этапа:

ИС БЗ – ТО 1 - горизонтальная опора.

КЛ – начало ОЗ;

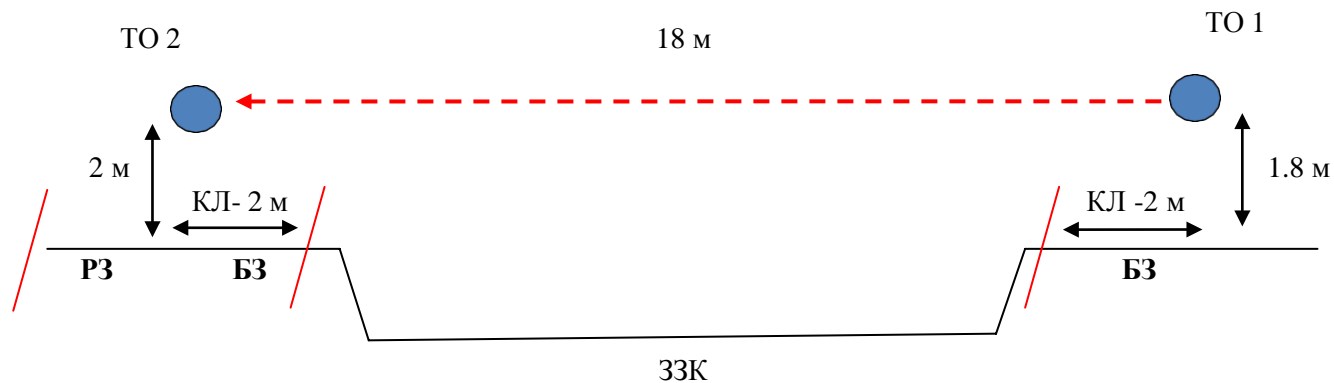
КЛ – окончание ОЗ;

ЦС БЗ – ТО 2 - горизонтальная опора.

Действия: Организация перил по п. 7.6. Движение участника по п. 7.9. Снятие перил по п. 7.6.15. с ЦС этапа.

Обратное движение: При невозможности вернуться по п.7.9. по КОД вдоль своей нитки.

КВ – 7 минут

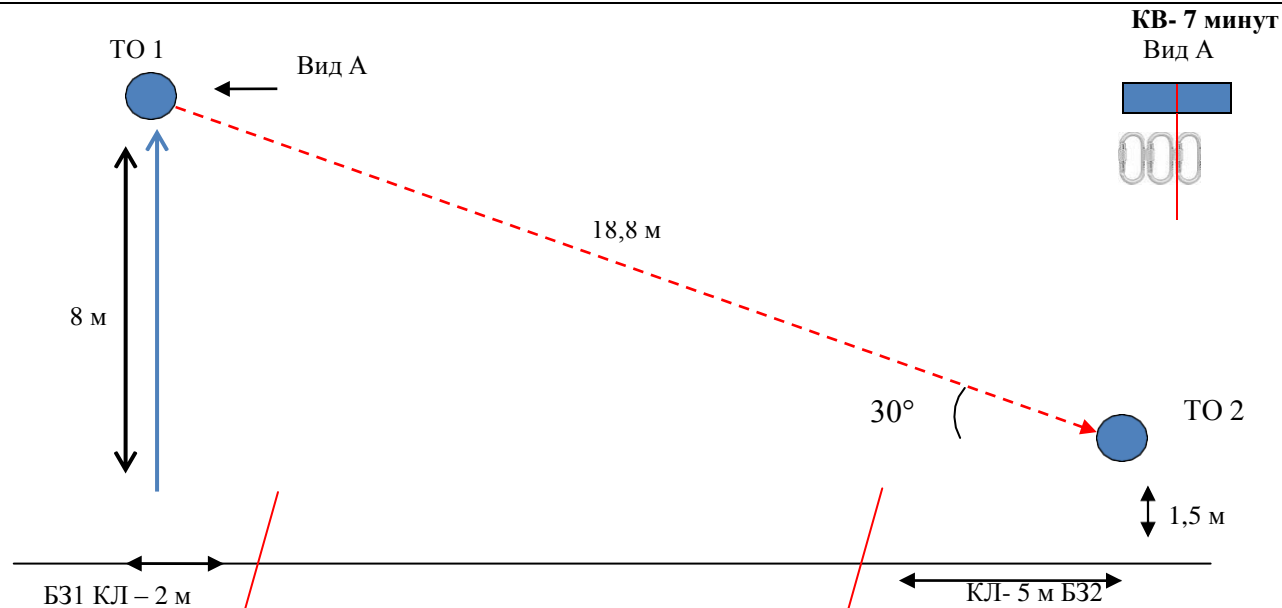


<p><b>Блок этапов 4-8. Подъем по судейским перилам - Спуск по перилам - Подъем по наклонной навесной переправе - Спуск по перилам - Переправа методом «вертикальный маятник»</b></p> <p>Действия участника:</p> <ol style="list-style-type: none"> <li>1) Поднимается к ТО 2 по условиям этапа</li> <li>2) Закрепляет перила этапа 6 на ТО 2.</li> <li>3) Спускается по условиям этапа 5.</li> <li>4) Переходит по земле к ТО 1 вдоль нитки этапа, движение не регламентировано.</li> <li>5) Организует перила этапа 6 на ТО1.</li> <li>6) Проходит этап 6 по условиям.</li> <li>7) Проходит этап 7 по условиям.</li> <li>8) Проходит этап 8 по условиям.</li> </ol>	<p style="text-align: right;">ТО 2      КВ – 10 минут</p>			
<p><b>Этап 4. Подъем по перилам</b>  <u>Оборудование этапа:</u>          ИС – БЗ, КЛ.          ЦС - ОЗ,          ТО 2 – 3 судейских карабина, судейские перила.  <u>Действия:</u> Движение участника по п.7.10.  <u>Обратное движение:</u> по 7.10.</p>	<p><b>Этап 5. Спуск по перилам</b>  <u>Оборудование этапа:</u>          ИС - ОЗ,          ТО 2 - 3 судейских карабина, судейские перила          ЦС - БЗ.  <u>Действия:</u> Движение участника по п.7.10.  <u>Обратное движение:</u> по п. 7.10. по ПОД.</p>	<p><b>Этап 6. Подъем по наклонной навесной переправе.</b>  <u>Оборудование этапа:</u>          ИС - БЗ, ТО 1 - горизонтальная опора, КЛ - начало ОЗ.          ЦС - ОЗ, ТО 2 - 3 судейских карабина;          ПОД.  <u>Действия:</u> Организация перил по п. 7.6. Движение участника по п.7.9.4(а), Снятие перил по п.7.6.15 из БЗ ЦС этапов 7 или 8, либо во время движения по этапу 8.  <u>Обратное движение:</u> При невозможности вернуться по 7.9.4(б) движение осуществляется по ПОД далее вдоль своей нитки к ТО1 .</p>	<p><b>Этап 7. Спуск по перилам с отклонением</b>  <u>Оборудование этапа:</u>          ИС - ОЗ,          ТО 2 - 3 судейских карабина,          ПОД - судейские перила.          ЦС - БЗ, КЛ - горизонтальное бревно.  <u>Действия:</u> Организация перил по п. 7.6. Движение участника по п.7.10, отклонение происходит в сторону ТО1 на расстоянии 2 м от вертикали. Перила этапа не снимаются и используются для прохождения этапа 8.  <u>Обратное движение:</u> по п. 7.10. по ПОД.</p>	<p><b>Этап 8. Переправа методом «вертикальный маятник»</b>  <u>Оборудование этапа:</u>          ИС - БЗ, ТО 2- 3 судейских карабина.          КЛ - горизонтальная опора.          ЦС - БЗ, КЛ, РЗ.  <u>Действия:</u> Организация перил по п. 7.6 (используются перила этапа 7), переправа участников по п. 7.15. Снятие перил по п.7.6.15 с ЦС блока этапов.  <u>Обратное движение:</u> по 7.15. либо по КОД вдоль своей нитки.</p>

**Блок этапов 9-10. Подъем по перилам - Спуск по наклонной навесной переправе.**

Действия участника:

1. Участник закрепляет перила наклонной переправы на ТО 2. и переходит в БЗ1 (движение не регламентировано);
2. Проходит этап 9;
3. Организует перила этапа 10 на ТО 1;
4. Проходит этап 10.



**Этап 9. Подъем по перилам.**

Оборудование этапа:

ИС – БЗ1

ЦС – ОЗ, ТО 1 - 3 судейских карабина, судейские перила.

Действия: Движение участника по 7.10.

Обратное движение: По ПОД по п. 7.10.

**Этап 10. Спуск по наклонной навесной переправе.**

Оборудование этапа:

ИС - ОЗ, ТО 1 - 3 судейских карабина, КЛ - начало ОЗ.

ЦС – БЗ2, ТО 2 – горизонтальная опора.

Действия: Организация перил навесной переправы и перил для самостраховки по п.7.6.

Движение участника по п.7.9.4(б), снятие перил по п.7.6.15. с ЦС блока этапов.

Обратное движение: При невозможности вернуться по п. 7.9.4 (а), движение вдоль своей нитки, далее по ПОД этапа 7.

### Этап 11. Переправа по параллельным перилам.

1) Участник перемещается к ТО 2 по земле, движение не регламентируется, закрепляет перила переправы и возвращается на ИС

2) Проходит этап по условиям.

Оборудование этапа:

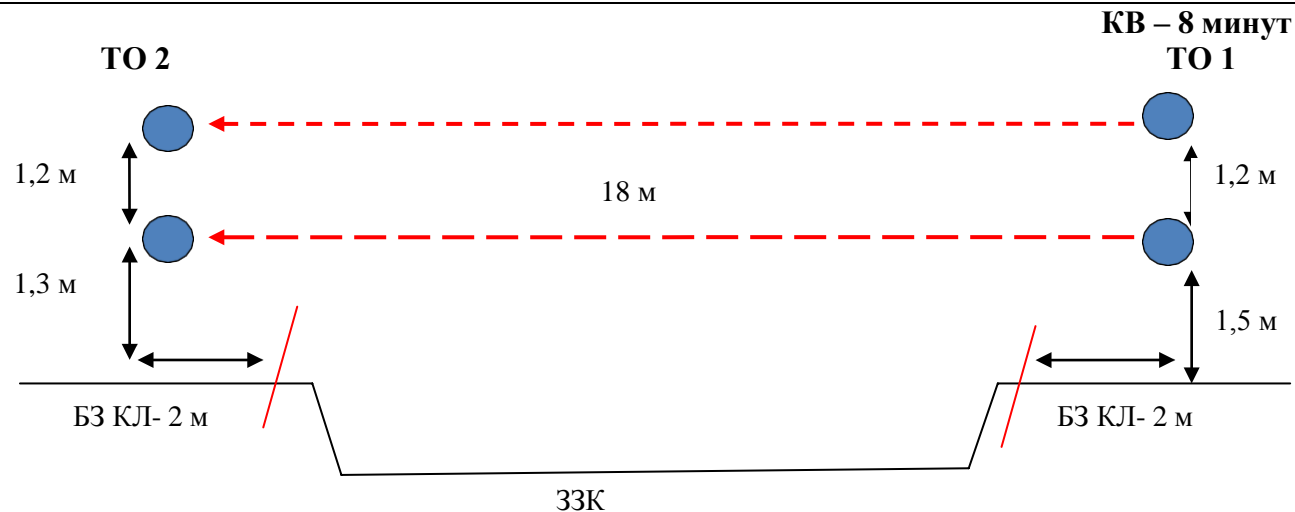
ИС БЗ - ТО1 - горизонтальные опоры;

КЛ начало ОЗ;

КЛ окончания ОЗ;

ЦС БЗ - ТО2 - горизонтальные опоры.

Обратное движение: По п. 7.8. или по рельефу вдоль нитки этапа.



### Этап 12. Спуск по склону.

Оборудование этапа:

ИС - БЗ, ТО1 - 1 судейский карабин,

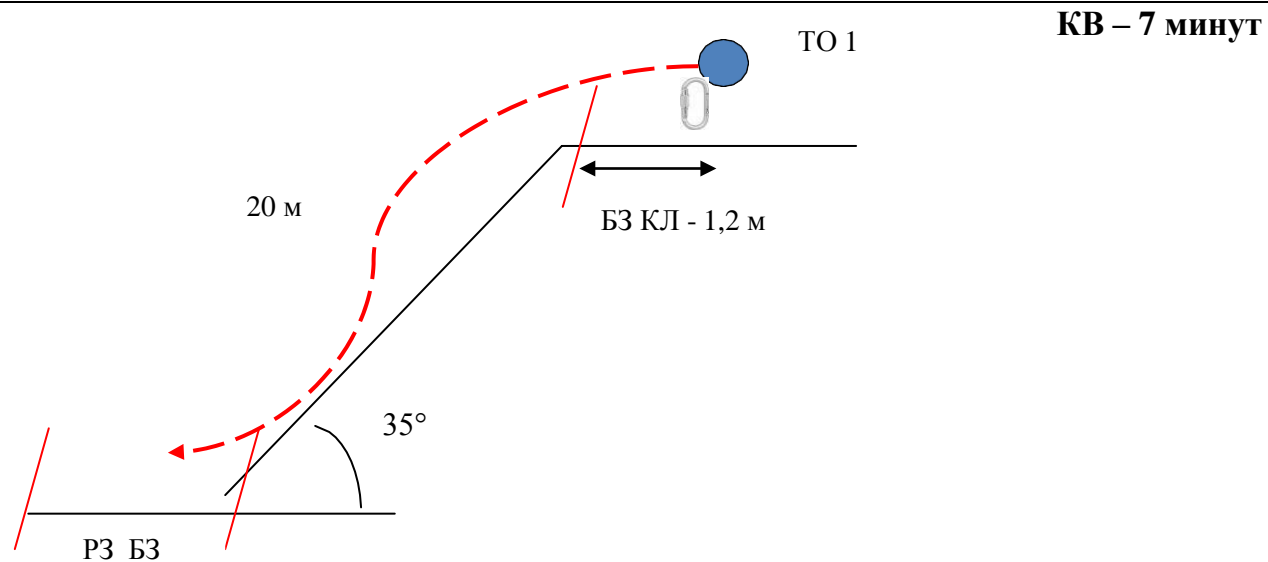
КЛ - начало ОЗ.

ПОД - судейские перила справа и слева от этапа.

ЦС - БЗ, КЛ - окончание ОЗ.

Действия: Организация перил по п. 7.6. Движение участника по п. 7.10. Снятие перил по п. 7.6.15. с ЦС этапа.

Обратное движение: По п. 7.10, при отсутствии перил по ПОД сбоку от этапа.



### Этап 13. Подъем по склону.

Оборудование этапа:

ИС - БЗ, ТО 1- судейская петля для закрепления перил подъёма;

КЛ - начало ОЗ;

ППС – ОЗ – судейская петля;

КЛ – окончание ОЗ;

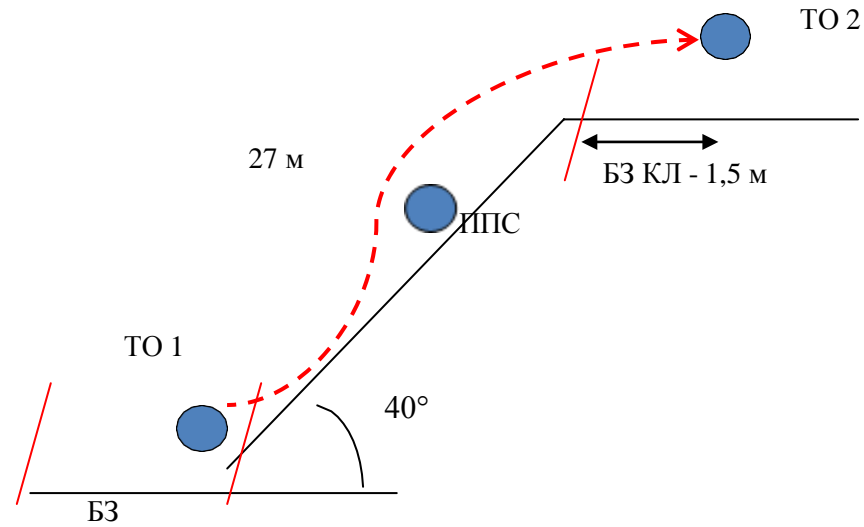
ЦС – БЗ, ТО 2 - горизонтальная опора;

ПОД – перила сбоку от этапа.

Действия: действия участника по п. 7.21

Обратное движение: по п.7.10. по ПОД.

**КВ – 7 минут**



**Расстояние до финиша 120 м.**

**ФИНИШ**