

**Всероссийские соревнования по спортивному туризму на пешеходных дистанциях**  
**Открытые соревнования Елецкого района по спортивному туризму на пешеходных дистанциях**

6-10 мая 2021 года

Липецкая обл., Елецкий р-он, с.Аргамач-Пальна

**УСЛОВИЯ СОРЕВНОВАНИЙ В ДИСЦИПЛИНЕ**  
**«ДИСТАНЦИЯ - ПЕШЕХОДНАЯ» КОРОТКАЯ**  
**(СПРИНТ)**

КЛАСС ДИСТАНЦИИ	3	3
	В соответствии с Таблицей 5 Части 7 Раздела 3 Правил 2021 г.	Параметры и характеристики дистанции
Длина дистанции короткая (спринт) (км)	0,9-2,0	1057м.
Количество этапов (всего)	5-10	6
Количество этапов с восстановлением перил переправ (без организации перил переправ на этом этапе)	0-2	0
Количество этапов с организацией перил	2-3	3
- из них количество с организацией перил навесных или перил параллельных переправ (угол наклона 0-19 градусов)	0-1	0
- из них количество с организацией перил наклонных навесных переправ (вверх/вниз) (угол наклона 20-60 градусов)	0-1	0
Количество блоков	0-2	1
Количество этапов в блоке	2-4	2

- Соревнования проводятся в соответствии с Правилами вида спорта «Спортивный туризм», утвержденными приказом Минспорта России от 22 апреля 2021 г. № 255 (далее Правила)
- Для оценки правильности действий участника на дистанции применяется бесштрафовая система оценки нарушений
- За снятие с этапов (блоков этапов) после финиша применяется санкция в соответствии с п. 6.2.8а Части 7 Раздела 3 Правил
- Заполнение и сдача декларации на предстартовой проверке не проверяется
- На соревнованиях применяется система электронной отметки **SPORTIdent**

**Порядок работы с отметкой:**

	<b>Станция отметки</b>	<b>Место расположения</b>	<b>Расстояние от станции до чипа, при котором происходит отметка</b>	<b>Примечание</b>
СТАРТ	контактная станция	на тумбе непосредственно на линии старта	контактно	Старт осуществляется по стартовым часам, в соответствии с временем, указанным в стартовом протоколе
ПРОХОЖДЕНИЕ ЭТАПА	бесконтактная станция	на входе и выходе из рабочей зоны этапа	1.8 м и менее	Отслеживается судьями этапа
СНЯТИЕ С ЭТАПА	контактная станция «СНЯТИЕ»	у судьи на выходе из рабочей зоны этапа	контактно	Участник должен отметить самостоятельно
ОТМЕТКА НА КП	контактная станция в бесконтактном режиме	КП	0.5 м и менее	
ФИНИШ	бесконтактная станция	на линии финиша	при пересечении линии финиша	

# ПЕРЕЧЕНЬ ЭТАПОВ, ПАРАМЕТРЫ, ОБОРУДОВАНИЕ И УСЛОВИЯ ПРОХОЖДЕНИЯ

СТАРТ

Расстояние до этапа - 50 м.

## Этап 1. Навесная переправа.

Оборудование этапа:

ИС БЗ – ТО 1 - горизонтальная опора;

КЛ – начало ОЗ;

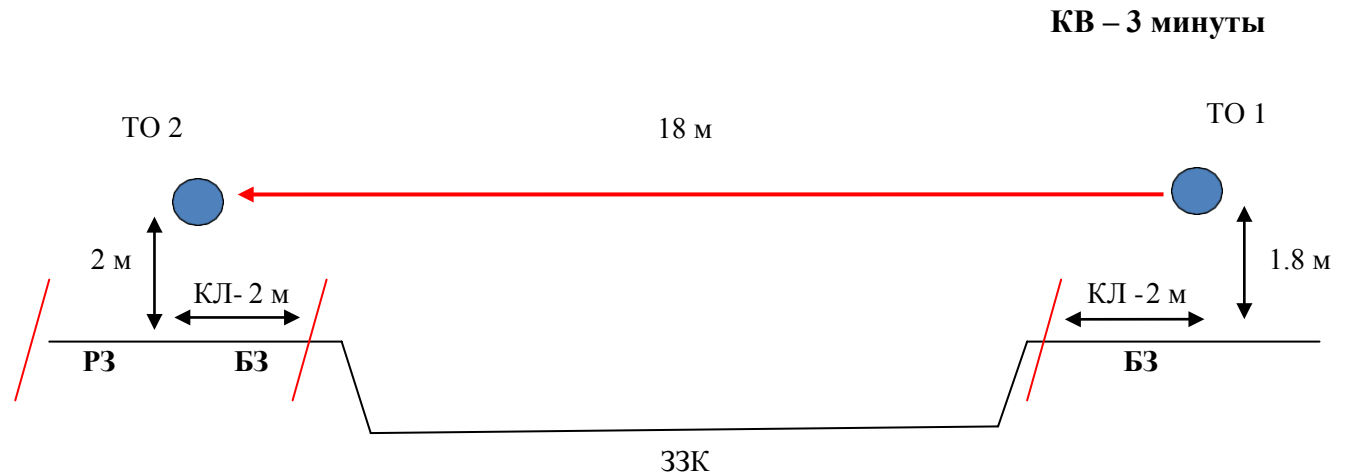
судейские перила;

КЛ – окончания ОЗ;

ЦС БЗ – ТО2 - горизонтальная опора.

Действия: Движение участника по п. 7.9.

Обратное движение: По п.7.9.



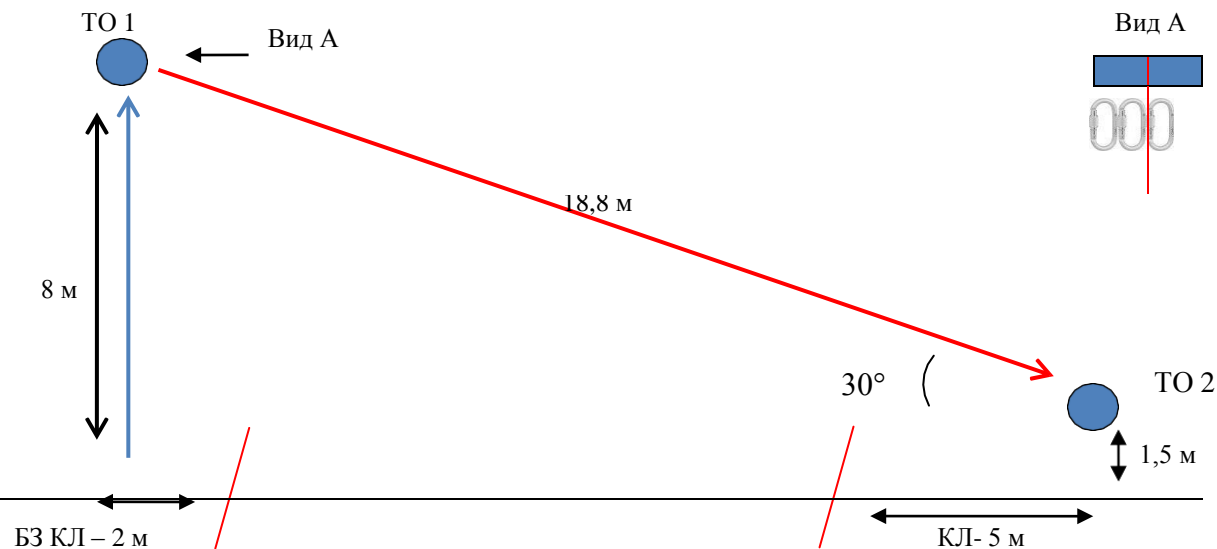
**Расстояние до блока этапов 190 м.**

**Блок этапов 2-3. Подъем по перилам - Спуск по наклонной навесной переправе.**

Действия участника:

- 1) Участник проходит этап 2 по условиям.
- 2) Организует перила самостраховки на ТО 1.
- 3) Проходит этап 3 по условиям.

**КВ – 7 минут**



**Этап 2. Подъем по перилам.**

Оборудование этапа:

ИС - БЗ

ЦС – ОЗ, ТО 1 - 3 судейских карабина, судейские перила.

Действия: Движение участника по 7.10.

Обратное движение: По судейским перилам по п. 7.10.

**Этап 3. Спуск по наклонной навесной переправе.**

Оборудование этапа:

ИС - ОЗ, ТО 1 -3 судейских карабина, КЛ - начало ОЗ.

Судейские перила.

ЦС - БЗ, ТО 2 – горизонтальная опора.

Действия: организация перил для самостраховки по п. 7.6, Движение участника по п.7.9.4 б, снятие перил для самостраховки по п. 7.6.15 с ЦС этапа.

Обратное движение: По п. 7.9.4 а

## Расстояние до этапа 177 м.

### **Этап 4. Переправа по параллельным перилам.**

#### Оборудование этапа:

ИС БЗ - ТО1- горизонтальные опоры;

КЛ начало ОЗ;

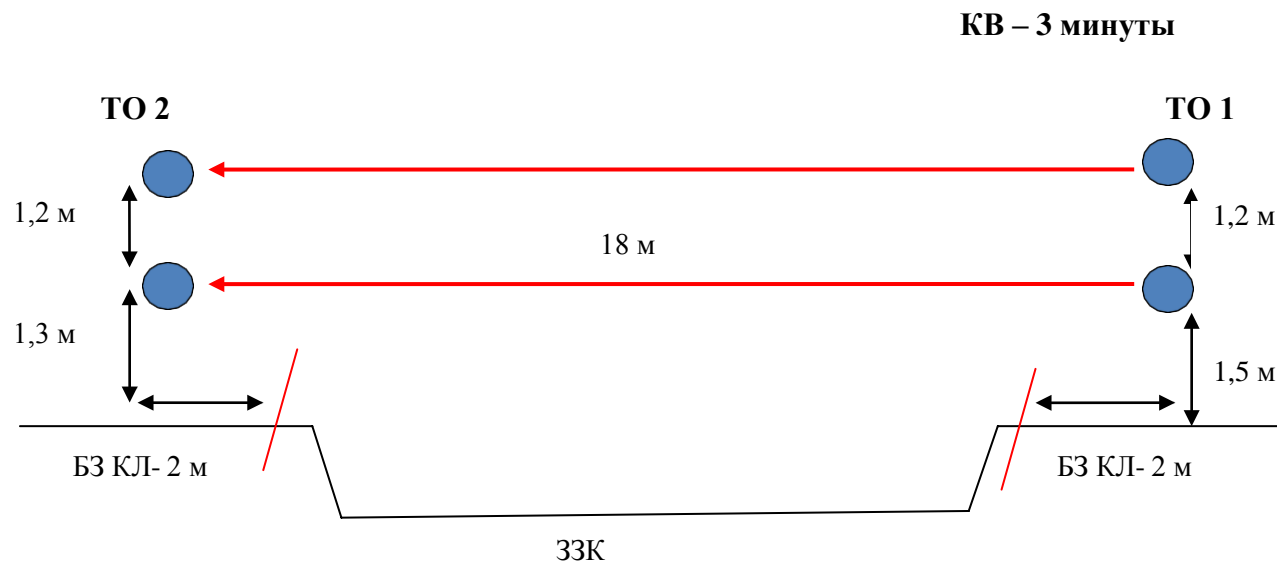
Судейские перила;

КЛ окончания ОЗ;

ЦС БЗ - ТО2 - горизонтальные опоры.

Действия: Движение участника по п. 7.8.

Обратное движение: По п. 7.8.



## Расстояние до этапа 250 м.

### **Этап 5. Спуск по склону.**

#### Оборудование этапа:

ИС - БЗ, ТО1 – 1 судейский карабин,

КЛ - начало ОЗ.

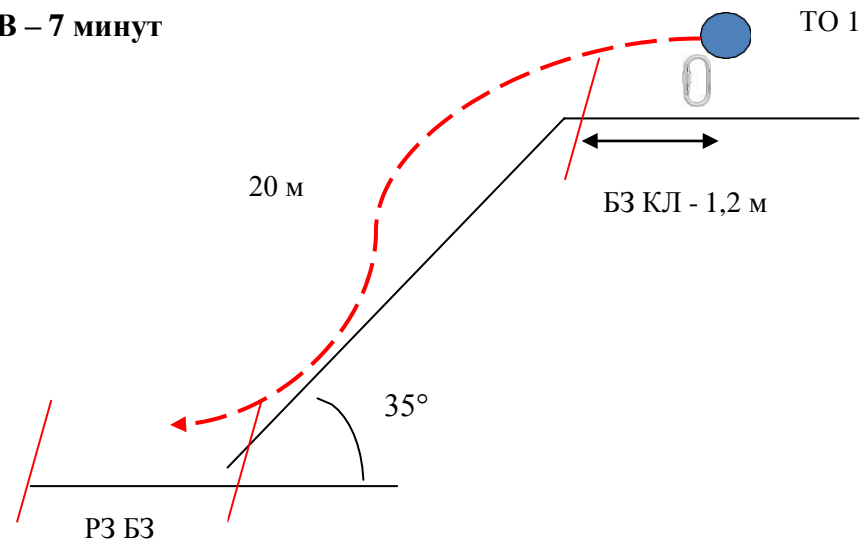
ПОД – судейские перила справа и слева от этапа.

ЦС - БЗ, КЛ - окончание ОЗ.

Действия: Организация перил по п. 7.6. Движение участника по п.7.10. Снятие перил по п.7.6.15.

Обратное движение: По п. 7.10, при отсутствии перил по ПОД сбоку от этапа.

#### **КВ – 7 минут**



Расстояние до этапа 270 м.

**Этап 6. Подъем по склону.**

Оборудование этапа:

ИС - БЗ, ТО1- судейская петля для закрепления перил подъёма.

КЛ - начало ОЗ.

ППС – ОЗ – судейская петля,

КЛ – окончания ОЗ.

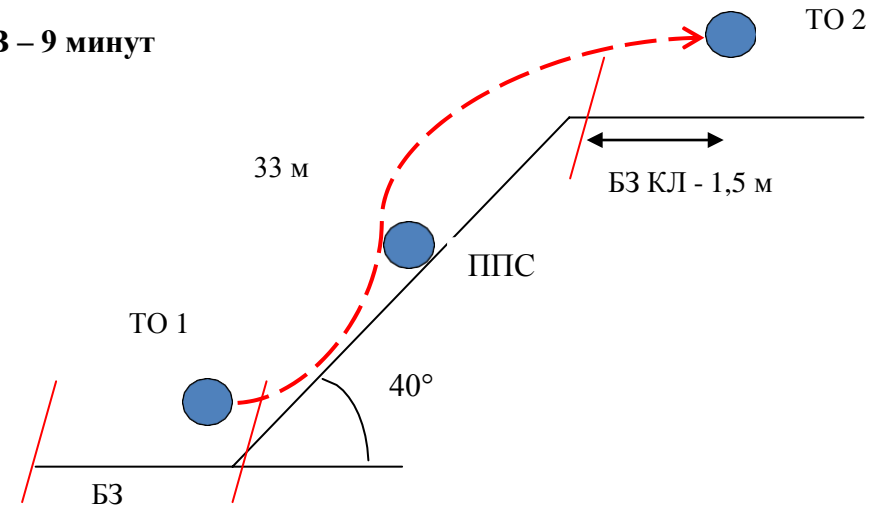
ЦС – БЗ, ТО2 - горизонтальная опора.

ПОД – перила сбоку от этапа.

Действия: действия участника по п. 7. 21.

Обратное движение: по п.7.10. по ПОД.

КВ – 9 минут



Расстояние до финиша 120 м.

**ФИНИШ**