



## ПЕРВЕНСТВО УРАЛЬСКОГО ФЕДЕРАЛЬНОГО ОКРУГА ПО СПОРТИВНОМУ ТУРИЗМУ НА ЛЫЖНЫХ ДИСТАНЦИЯХ

11-15 февраля 2021 г.

г. Нягань, Центр «Патриот»

### УСЛОВИЯ ПРОХОЖДЕНИЯ ДИСТАНЦИИ «ДИСТАНЦИЯ – ЛЫЖНАЯ - СВЯЗКИ» ДЛИННАЯ

<b>Класс дистанции — 4</b> <b>Длина дистанции — 9840м</b> <b>Суммарный набор высоты — 78 м.</b> <b>ОКВ — 3 часа</b>	<b>Количество этапов — 7</b> <b>Количество блоков — 2.</b> <b>Количество зачетных этапов по Регламенту — 7</b> <b>Система оценки нарушений – бесштрафовая, по п.6.2.</b>
--	---

- Соревнования проводятся в соответствии с Правилами вида спорта «Спортивный туризм»
- Заполнение и сдача декларации на предстартовой проверке не проверяется
- По п. 6.2.9.а
- На соревнованиях применяется система электронной отметки SPORTident. Порядок работы с отметкой на дистанции:

	Станция отметки	Место расположения	Расстояние от станции до чипа, при котором происходит отметка	Примечание
СТАРТ	отсутствует			Старт осуществляется по третьему звуковому сигналу стартовых часов
ПРОХОЖДЕНИЕ ЭТАПА	контактная станция	на входе рабочей зоны этапа	контактно	
СНЯТИЕ С ЭТАПА	контактная станция «СНЯТИЕ»	судьи на выходе из рабочей зоны этапа	контактно	Участник должен отметить самостоятельно
ФИНИШ	контактная станция	на линии финиша	контактно	

### Старт

Расстояние до этапа 1: 1650м. ЗСЛ, ЗХЛ, ЗОЛ. Набор высоты: - 15 м.+13м.

### Этап 1. Навесная переправа. КВ = 8 мин. (М), 10 мин. (Ж).

Параметры:

Длина этапа	Высота ТО1 над землей	Высота ТО2 над землей	Расстояние от ТО1, ТО2 до КЛ
18.3 м	1,7	1,5	1,5 м

Оборудование этапа:

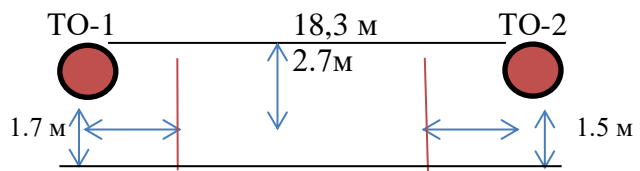
ИС – БЗ, ТО1 – горизонтальная опора, КЛ – начало ОЗ.

ЦС – БЗ, ТО2 – горизонтальная опора, КЛ – окончание ОЗ.

Действия: Движение первого участника п. 7.3. до дна оврага, далее движение не регламентируется.

Организация перил по п. 7.6. Движение второго участника по п.7.9., 7.8.7. Снятие своих перил по п.7.6.15.

Обратное движение: По п.7.9.



Расстояние до этапа 2-3: 1650м. ЗСЛ, ЗХЛ, ЗОЛ. Набор высоты: - 15 м. +13м.

## Блок №1 Проходится без потери страховки. КВ = 8 мин. (М), 10 мин. (Ж).

Этапы проходятся в следующем порядке:

- 1) Участники восстанавливают судейские перила наклонной навесной переправы;
- 2) Участники проходят этап 2 по условиям;
- 3) Участники проходят этап 3 по условиям;

### Этапы 2. Подъём по наклонной навесной переправе.

Параметры этапа: Длина этапа	Крутизна	Высота ТО1 над землей	Высота ТО2 над землей	Расстояние от ОЗ(КЛ) до ТО-1
18 м	30	0.5 м	9 м	3 м

Оборудование этапа:

ИС – БЗ, КЛ, ТО1 – горизонтальная опора, судейские перила для восстановления;  
 ЦС – ОЗ, ТО2 – Два глухих судейских карабина

*Действия:* Участники восстанавливают судейские перила по п. 7.6.12. Движение участников по п. 7.9., с самостраховкой по п.7.10.2. и 7.8.7.

*Обратное движение:* ПОД - по п.7.9, по п.7.3. с ВКС.

### Этапы 3. Спуск по вертикальным перилам.

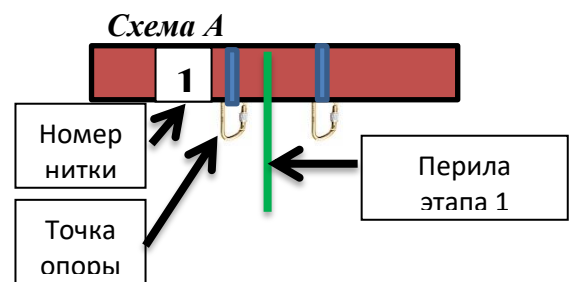
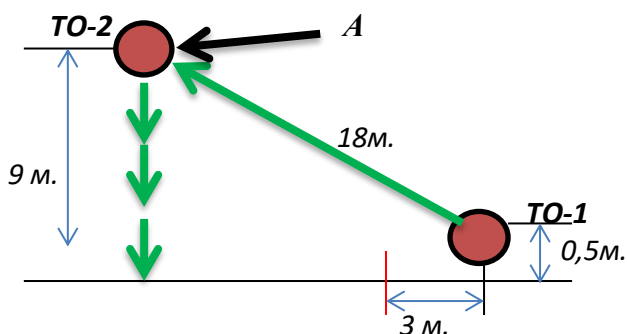
Параметры этапа: Длина этапа	Крутизна	Высота ТО2 над землей
9 м	90	9 м

Оборудование этапа:

ИС – ОЗ. ТО2 – горизонтальная опора, два глухих судейских карабина.  
 ЦС – БЗ.

*Действия:* Организация перил по п. 7.6. Движение участника по п.7.10. и п.7.3. с ВКС, отстежка самостраховки с ТО2 производится в последнюю очередь. Снятие своих перил по п.7.6.15.,

*Обратное движение:* по п. 7.10.2 по своим перилам, в случае невозможности вернуться по своим перилам, КОД до ТО1, далее по условиям этапа 2.



Расстояние до этапа 4-5: 1650м. ЗСЛ, ЗХЛ, ЗОЛ. Набор высоты: - 15 м. +13м.

## Блок №2 Проходится без потери страховки. КВ = 7 мин. (М), 9 мин. (Ж).

### Блок этапов 4-5. Подъём по вертикальным перилам. Спуск по наклонной навесной переправе.

Этапы проходятся в следующем порядке:

- 1) Участники восстанавливают судейские перила наклонной навесной переправы этапа 5 на ТО2;
- 2) Участники движется по нитке этапа (движение не регламентируется) на ИС этапа 4.

3) Участник проходит этап 4 по условиям;

4) Участник проходит этап 5 по условиям;

**Этапы 4. Подъём по вертикальным перилам.**

Параметры этапа: Длина этапа	Крутизна	Высота ТО1 над землей
9 м	90	9 м

Оборудование этапа:

ИС – БЗ, судейские перила;

ЦС – ОЗ, ТО1 – Два глухих судейских карабина, судейские перила;

Действия: Движение первого участника на ТО1 по п.7.10. с самостраховкой по 7.10.2., движение второго участника по п.7.10. и п.7.3. с ВКС. Обязательная постановка на самостраховку на ТО1 до начала любых действий, отстежка самостраховки с ТО1 производится в последнюю очередь.

Обратное движение: по нитке этапа - по п.7.10. и п.7.3. с ВКС.

**Этапы 5. Спуск по наклонной навесной переправе.**

Параметры этапа: Длина этапа	Крутизна	Высота ТО1 над землей	Расстояние от ОЗ(КЛ) до ТО-2
18 м	90	9 м	3 м

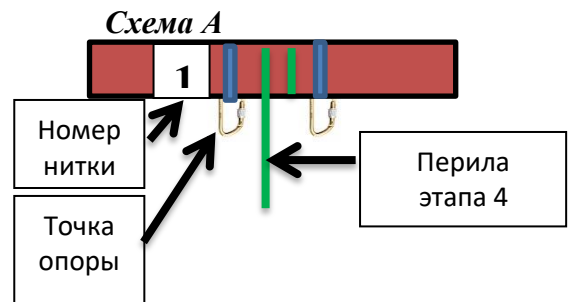
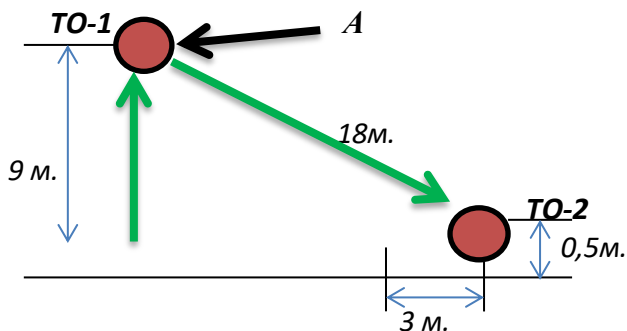
Оборудование этапа:

ИС – ОЗ, ТО1 – Два глухих судейских карабина, судейские перила;

ЦС – БЗ, КЛ; ТО2 – горизонтальная опора;

Действия: Участники восстанавливают судейские перила по п. 7.6.12. до начала блока. Обязательная постановка на самостраховку на ТО1 до начала любых действий, отстежка самостраховки с ТО1 производится в последнюю очередь. Участники спускаются по навесной переправе вниз до ЦС по 7.9 и п.7.3. с ВКС. Снятие своих перил по п.7.6.15.

Обратное движение: по нитке этапа - по п.7.10. с самостраховкой по 7.10.2.



Расстояние до этапа 6: 1650м. ЗСЛ, ЗХЛ, ЗОЛ. Набор высоты: - 15 м.+13м.

**Этапы 6. Переправа по бревну. КВ = 8 мин. (М), 10 мин. (Ж).**

Параметры:

Длина этапа:	Высота ТО1 над землей	Высота ТО2 над землей	Расстояние
Длина этапа 9.7 м	1,5 м	1.7м	от ТО1 до ОЗ – 1.3 м от ТО1 до ОЗ – 0.3 м
Длина бревна 8.4 м			

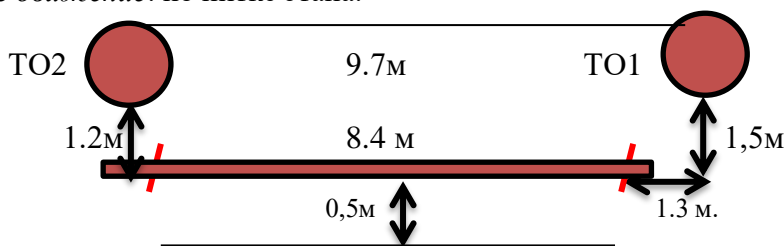
Оборудование этапа:

ИС – БЗ. ОЗ-КЛ. ТО1 – горизонтальная опора.

ЦС – БЗ. ОЗ-КЛ. ТО2 - горизонтальная опора.

Действия: Движение первого участника по п.7.2. Организация перил по п. 7.6. Движение второго участника по п. 7.8.Снятие своих перил по п.7.6.15.

Обратное движение: по нитке этапа.



Расстояние до этапа 7: 1650 м. ЗСЛ, ЗХЛ, ЗОЛ. Набор высоты: - 15 м. +13 м.

Этапы 7. Переправа по параллельным перилам. КВ = 8 мин. (М), 10 мин. (Ж).

Параметры:

Длина этапа	Высота ТО1 над землей	Высота ТО2 над землей	Высота ТО3 над землей	Высота ТО4 над землей	Расстояние
18.3 м	0,9 м	1,9 м	0.85 м	1,85 м	от ТО1, ТО3 до КЛ – 1,5 м

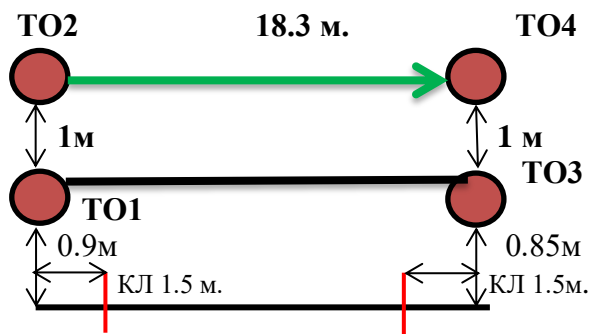
Оборудование этапа:

ИС – БЗ. ОЗ-КЛ., ТО1, ТО2 – горизонтальная опора. Верхние судейские перила для восстановления. Нижние судейские перила (лента).

ЦС – БЗ. ОЗ-КЛ.

Действия: Движение первого участника по п. 7.3. Организация перил по п. 7.6. Движение второго участника по п. 7.8. Снятие своих перил по п. 7.6.15.

Обратное движение: по п. 7.8.



Расстояние до финиша: 1590 м. Набор высоты: - 15 м. +13 м.

**ФИНИШ**