



ПЕРВЕНСТВО УРАЛЬСКОГО ФЕДЕРАЛЬНОГО ОКРУГА ПО СПОРТИВНОМУ ТУРИЗМУ НА ЛЫЖНЫХ ДИСТАНЦИЯХ

11-15 февраля 2021 г.

г. Нягань, Центр «Патриот»

УСЛОВИЯ ПРОХОЖДЕНИЯ ДИСТАНЦИИ «ДИСТАНЦИЯ - ЛЫЖНАЯ» КОРОТКАЯ

<p>Класс дистанции — 4 Длина дистанции — 4980 м Суммарный набор высоты — 41 м. ОКВ — 1,5 часа</p>	<p>Количество этапов — 7 Количество блоков — 2. Количество зачетных этапов по Регламенту — 7 Система оценки нарушений – бесштрафовая, по п.6.2.</p>
--	--

- Соревнования проводятся в соответствии с Правилами вида спорта «Спортивный туризм»
- Заполнение и сдача декларации на предстартовой проверке не проверяется
- По п. 6.2.9.а
- На соревнованиях применяется система электронной отметки SPORTident. Порядок работы с отметкой на дистанции:

	Станция отметки	Место расположения	Расстояние от станции до чипа, при котором происходит отметка	Примечание
СТАРТ	отсутствует			Старт осуществляется по третьему звуковому сигналу стартовых часов
ПРОХОЖДЕНИЕ ЭТАПА	контактная станция	на входе рабочей зоны этапа	контактно	
СНЯТИЕ С ЭТАПА	контактная станция «СНЯТИЕ»	судьи на выходе из рабочей зоны этапа	контактно	Участник должен отметить самостоятельно
ФИНИШ	контактная станция	на линии финиша	контактно	

Старт

Расстояние до этапа 1: 40 м. ЗСЛ, ЗХЛ, ЗОЛ. Набор высоты: - 1 м. +1м.

Этап 1. Навесная переправа КВ = 6 мин. (М), 8 мин. (Ж).

Параметры:

Длина этапа	Высота ТО1 над землей	Высота ТО2 над землей	Расстояние от ТО1, ТО2 до КЛ
18.3 м	1,7	1,5	1,5 м

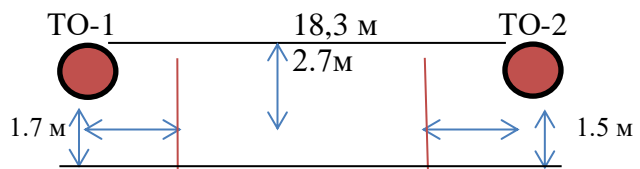
Оборудование этапа:

ИС – БЗ, ТО1 – горизонтальная опора, КЛ – начало ОЗ.

ЦС – БЗ, ТО2 – горизонтальная опора, КЛ – окончание ОЗ.

Действия: Участник восстанавливает судейские перила п. 7.6.12. на ТО1. Движение участника по п.7.9.

Обратное движение: По п.7.9.



Расстояние до этапа 2-3: 20 м. Набор высоты: - 0 м.+0м. Движение без лыж.

Блок №1 Проходится без потери страховки. КВ = 7 мин. (М), 9 мин. (Ж).

Этапы проходятся в следующем порядке:

- 1) Участник восстанавливает судейские перила наклонной навесной переправы;
- 2) Участник проходит этап 2 по условиям;
- 3) Участник проходит этап 3 по условиям;

Этапы 2. Подъём по наклонной навесной переправе.

Параметры этапа: Длина этапа	Крутизна	Высота ТО1 над землей	Высота ТО2 над землей	Расстояние от ОЗ(КЛ) до ТО-1
18 м	30	0.5 м	9 м	3 м

Оборудование этапа:

ИС – БЗ, КЛ, ТО1 – горизонтальная опора, судейские перила для восстановления;

ЦС – ОЗ, ТО2 – Два глухих судейских карабина

Действия: Участник восстанавливает судейские перила по п. 7.6.12. Движение участника по п. 7.9., с самостраховкой по п.7.10.2.

Обратное движение: ПОД - по п.7.9, с самостраховкой по п.7.10.3.

Этапы 3. Спуск по вертикальным перилам.

Параметры этапа: Длина этапа	Крутизна	Высота ТО2 над землей
9 м	90	9 м

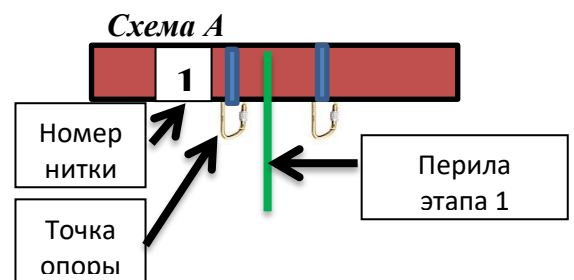
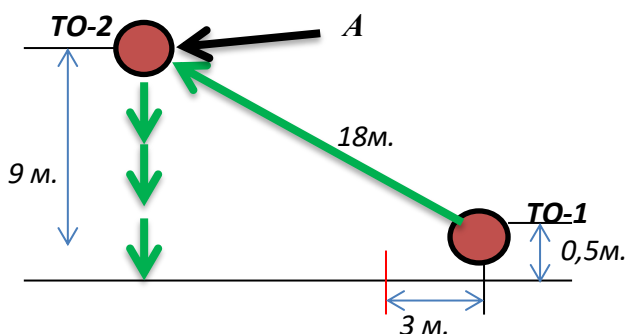
Оборудование этапа:

ИС – ОЗ. ТО2 – горизонтальная опора, два глухих судейских карабина.

ЦС – БЗ.

Действия: Организация перил по п. 7.6. Движение участника по п.7.10., отстежка самостраховки с ТО2 производится в последнюю очередь. Снятие своих перил по п.7.6.15.

Обратное движение: по п. 7.10.2 по своим перилам, в случае невозможности вернуться по своим перилам, КОД до ТО1, далее по условиям этапа 1.



Расстояние до этапа 4-5: 1650м. ЗСЛ, ЗХЛ, ЗОЛ. Набор высоты: - 15 м.+13м.

Блок №2 Проходится без потери страховки. КВ = 7 мин. (М), 9 мин. (Ж).

Блок этапов 4-5. Подъём по вертикальным перилам. Спуск по наклонной навесной переправе.

Этапы проходятся в следующем порядке:

- 1) Участник восстанавливает судейские перила наклонной навесной переправы этапа 5 на ТО2;
- 2) Участник двигается по нитке этапа (движение не регламентируется) на ИС этапа 4.

3) Участник проходит этап 4 по условиям;

4) Участник проходит этап 5 по условиям;

Этапы 4. Подъём по вертикальным перилам.

Параметры этапа: Длина этапа	Крутизна	Высота ТО1 над землей
9 м	90	9 м

Оборудование этапа:

ИС – БЗ, судейские перила;

ЦС – ОЗ, ТО1 – Два глухих судейских карабина, судейские перила;

Действия: Участник поднимается на ТО1 по п.7.10. с самостраховкой по 7.10.2. Обязательная постановка на самостраховку на ТО1 до начала любых действий, отстежка самостраховки с ТО1 производится в последнюю очередь.

Обратное движение: по нитке этапа - по п.7.10. с самостраховкой по 7.10.3.

Этапы 4. Спуск по наклонной навесной переправе.

Параметры этапа: Длина этапа	Крутизна	Высота ТО1 над землей	Расстояние от ОЗ(КЛ) до ТО-2
18 м	90	9 м	3 м

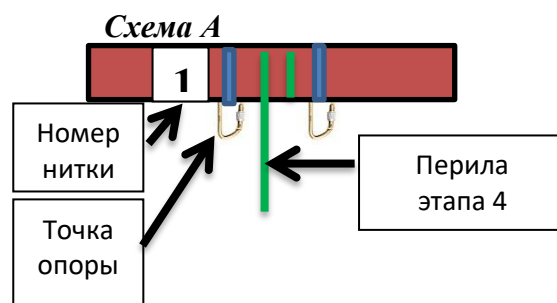
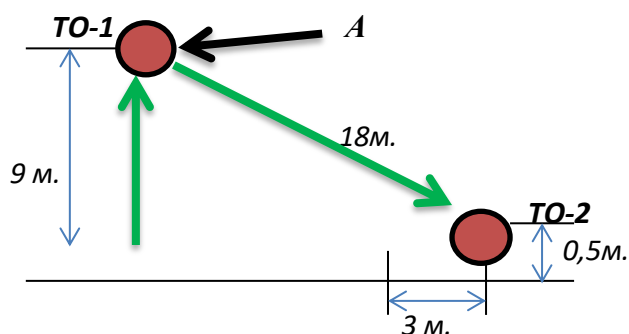
Оборудование этапа:

ИС – ОЗ, ТО1 – Два глухих судейских карабина, судейские перила;

ЦС – БЗ, КЛ;

Действия: Участник восстанавливает судейские перила по п. 7.6.12. до начала блока. Обязательная постановка на самостраховку на ТО1 до начала любых действий, отстежка самостраховки с ТО1 производится в последнюю очередь. Участник спускается по навесной переправе вниз до ЦС по 7.9 с самостраховкой по 7.10.3. Организация перил по п. 7.6. Снятие своих перил по п.7.6.15.

Обратное движение: по нитке этапа - по п.7.10. с самостраховкой по 7.10.2.



Расстояние до этапа 6: 30 м.. Набор высоты: - 0 м. +1м. Движение без лыж.

Этапы 6. Переправа по бревну. КВ = 6 мин. (М), 8 мин. (Ж).

Параметры:

Длина этапа:	Высота ТО1 над землей	Расстояние
Длина этапа 9.7 м	1,5 м	от ТО до ОЗ – 1.3 м
Длина бревна 8.4 м		

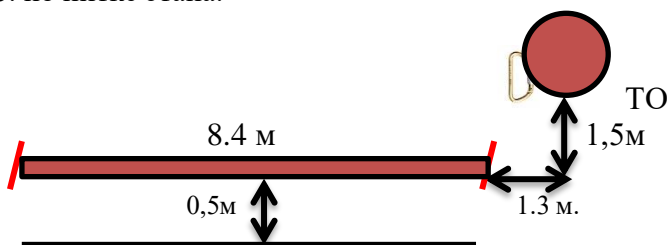
Оборудование этапа:

ИС – БЗ. ОЗ-КЛ. ТО – глухой судейский карабин.

ЦС – БЗ. ОЗ-КЛ.

Действия: Движение участника по п.7.14. Организация перил по п. 7.6. Снятие своих перил по п.7.6.15.

Обратное движение: по нитке этапа.



Расстояние до этапа 7: 1650 м. ЗСЛ, ЗХЛ, ЗОЛ. Набор высоты: - 15 м. + 13 м.

Этапы 7. Переправа по параллельным перилам. КВ = 7 мин. (М), 9 мин. (Ж).

Параметры:

Длина этапа	Высота ТО1 над землей	Высота ТО2 над землей	Высота ТО3 над землей	Высота ТО4 над землей	Расстояние
18.3 м	0,9 м	1,9 м	0.85 м	1,85 м	от ТО1, ТО3 до КЛ – 1,5 м

Оборудование этапа:

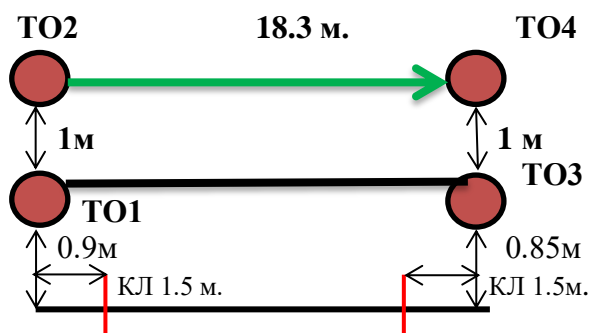
ИС – БЗ. ОЗ-КЛ., ТО1, ТО2 – горизонтальная опора. Верхние судейские перила для восстановления. Нижние судейские перила (лента).

ЦС – БЗ. ОЗ-КЛ.

Действия: Участник восстанавливает судейские перила п. 7.6.12. на ТО2.

Движение участника по п. 7.8.

Обратное движение: по п.7.8.



Расстояние до финиша: 1590 м. Набор высоты: - 15 м. + 13 м.

ФИНИШ