

**Первенство Липецкой области по спортивному туризму на пешеходных дистанциях
Открытые соревнования Елецкого района по спортивному туризму на пешеходных дистанциях**

4-7 ноября 2021 года

Липецкая обл., Елецкий р-н, с. Аргамач-Пальна

**УСЛОВИЯ СОРЕВНОВАНИЙ В ДИСЦИПЛИНЕ
«ДИСТАНЦИЯ - ПЕШЕХОДНАЯ» КОРОТКАЯ (СПРИНТ)**

КЛАСС ДИСТАНЦИИ	Правила 2021г.	Параметры и характеристики дистанции
		3
Длина дистанции короткая (спринт) (км)	0,9-2,0	1,1
Количество этапов (всего)	5-10	9
Количество этапов с восстановлением перил переправ (без организации перил переправ на этом этапе)	0-2	1
Количество этапов с организацией перил	2-3	3
- из них количество с организацией перил навесных или перил параллельных переправ (угол наклона 0-19 градусов)	0-1	0
- из них количество с организацией перил наклонных навесных переправ (вверх/вниз) (угол наклона 20-60 градусов)	0-1	0
Количество блоков	0-2	2
Количество этапов в блоке	2-4	2-3

- Соревнования проводятся в соответствии с Правилами вида спорта «Спортивный туризм», утвержденными приказом Минспорта России от 22 апреля 2021 г. № 255 (далее Правила)
- Для оценки правильности действий участника на дистанции применяется бесштрафовая система оценки нарушений
- За снятие с этапов (блоков этапов) после финиша применяется санкция в соответствии с п. 6.2.86 Части 7 Раздела 3 Правил
- Заполнение и сдача декларации на предстартовой проверке не проверяется
- На соревнованиях применяется система электронной отметки **SPORTIdent**

Порядок работы с отметкой:

	Станция отметки	Место расположения	Примечание
СТАРТ	контактная станция	на тумбе непосредственно на линии старта	Старт осуществляется по стартовым часам, в соответствии с временем, указанным в стартовом протоколе
ПРОХОЖДЕНИЕ ЭТАПА	-	-	Отслеживается судьями этапа
СНЯТИЕ С ЭТАПА	контактная станция «СНЯТИЕ»	у судьи на выходе из рабочей зоны этапа	Участник должен отметить самостоятельно
ОТМЕТКА НА КП	контактная станция	КП	
ФИНИШ	контактная станция	на тумбе непосредственно на линии финиша	

ПЕРЕЧЕНЬ ЭТАПОВ, ПАРАМЕТРЫ, ОБОРУДОВАНИЕ И УСЛОВИЯ ПРОХОЖДЕНИЯ

СТАРТ

Расстояние до блока этапов – 110 м.

<p>Блок этапов 1-3. Подъем по наклонной навесной переправе – Спуск по наклонной навесной переправе – Переправа методом «вертикальный маятник»</p> <p>Действия участника:</p> <ol style="list-style-type: none"> 1) Участник поднимается к ТО 2 по условиям этапа 1. 2) Закрепляет перила этапа 2, 3 на ТО 2. 3) Спускается по условиям этапа 2. 4) Переходит по земле вдоль нитки этапа на ИС этапа 3, движение не регламентировано. 5) Проходит этап 3 по условиям. 	<p style="text-align: right;">КВ – 10 минут</p> <p>The diagram illustrates the obstacle course layout. It starts with a horizontal section of 1.5m leading to point TO 1. From TO 1, an inclined ramp rises at a 24-degree angle for a distance of 19.5m to point TO 2. The vertical height of TO 2 is 8m. From TO 2, a vertical drop of 8m leads to a horizontal section of 4m, which ends at the center of the third stage (ЦС этапа 3). Key points are marked: ИС этапа 1 (1.5m from TO 1), ЦС этапа 2 (2m from ИС этапа 1), and ИС этапа 3 (4m from ЦС этапа 2). A 'View A' inset shows a participant's perspective from the start of the ramp.</p>	
<p>Этап 1. Подъем по наклонной навесной переправе</p> <p><u>Оборудование этапа:</u> ИС – БЗ, ТО1 – горизонтальная опора; КЛ – начало ОЗ; судейские перила; ЦС – ОЗ, ТО2 – 3 судейских карабина.</p> <p><u>Действия:</u> Движение участника по п. 7.9, п. 7.9.4 а.</p> <p><u>Обратное движение:</u> По п. 7.9, 7.9.4 б.</p>	<p>Этап 2. Спуск по наклонной навесной переправе</p> <p><u>Оборудование этапа:</u> ИС – ОЗ, ТО2 – 3 судейских карабина; судейские перила; КЛ – окончание ОЗ; ЦС – БЗ, ТО1 – горизонтальная опора.</p> <p><u>Действия:</u> Организация перил по п. 7.6. Движение участника по п. 7.9, п. 7.9.4 б.</p> <p><u>Обратное движение:</u> По п. 7.9, п. 7.9.4 а.</p>	<p>Этап 3. Переправа методом «вертикальный маятник»</p> <p><u>Оборудование этапа:</u> ТО 2– 3 судейских карабина; ИС – БЗ, КЛ – начало ОЗ; ЦС – БЗ, КЛ – окончание ОЗ.</p> <p><u>Действия:</u> Организация перил по п. 7.6 (используются перила этапа 2). Переправа участников по п. 7.15. Снятие перил по п. 7.6.15 с ЦС блока этапов.</p> <p><u>Обратное движение:</u> По 7.15, либо по КОД вдоль своей нитки.</p>

Расстояние до этапа – 5 м.

Этап 4. Навесная переправа

Оборудование этапа:

ИС – БЗ 1, ТО2 – горизонтальная опора;

КЛ – начало ОЗ;

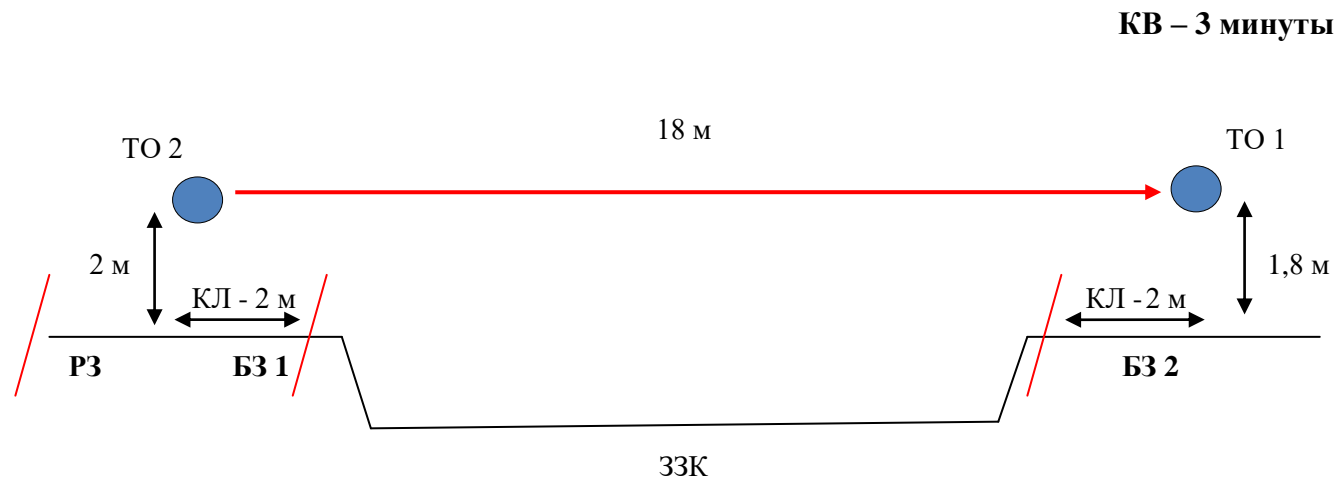
судейские перила;

КЛ – окончание ОЗ;

ЦС – БЗ 2, ТО1 – горизонтальная опора.

Действия: Движение участника по п. 7.9.

Обратное движение: По п.7.9.



Расстояние до блока этапов – 190 м.

Блок этапов 5-6. Подъем по перилам - Спуск по наклонной навесной переправе

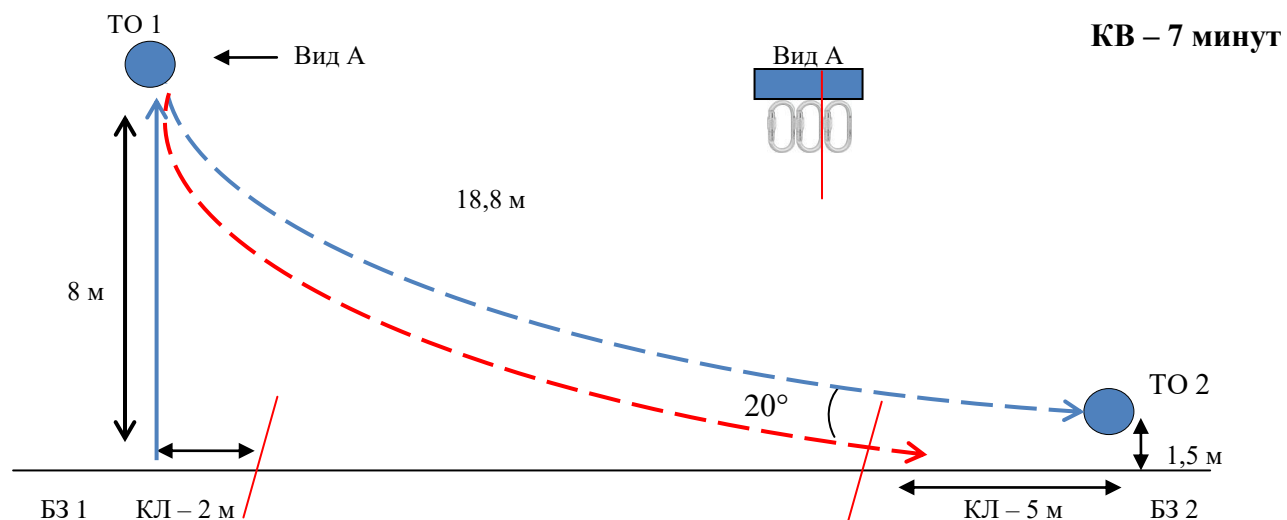
Действия участника:

1) Участник восстанавливает перила наклонной переправы на ТО 2 и переходит в БЗ1 (движение не регламентировано).

2) Проходит этап 5.

3) Организует перила для самостраховки этапа 6 на ТО1.

4) Проходит этап 6.



Этап 5. Подъем по судейским перилам

Оборудование этапа:

ИС – БЗ 1, КЛ;

судейские перила;

ЦС – ОЗ, ТО1 – 3 судейских карабина.

Действия: Движение участника по п. 7.10.

Обратное движение: По 7.10.

Этап 6. Спуск по наклонной навесной переправе

Оборудование этапа:

ИС – ОЗ, ТО1 – 3 судейских карабина;

двойные судейские перила для восстановления, ПОД – судейские перила;

ЦС – БЗ 2, КЛ - окончание ОЗ, ТО2 – горизонтальная опора.

Действия: Организация перил для самостраховки по п. 7.6. Движение участника по п. 7.9, п. 7.9.4.б, Снятие перил по п. 7.6.15 из БЗ 2.

Обратное движение: При невозможности вернуться по п. 7.9.4 а, движение в БЗ 1 вдоль своей нитки, далее по перилам этапа 5 по п. 7.10.

Расстояние до этапа – 177 м.

Этап 7. Переправа по параллельным перилам

Оборудование этапа:

ИС – БЗ, ТО1 – горизонтальные опоры;

КЛ – начало ОЗ;

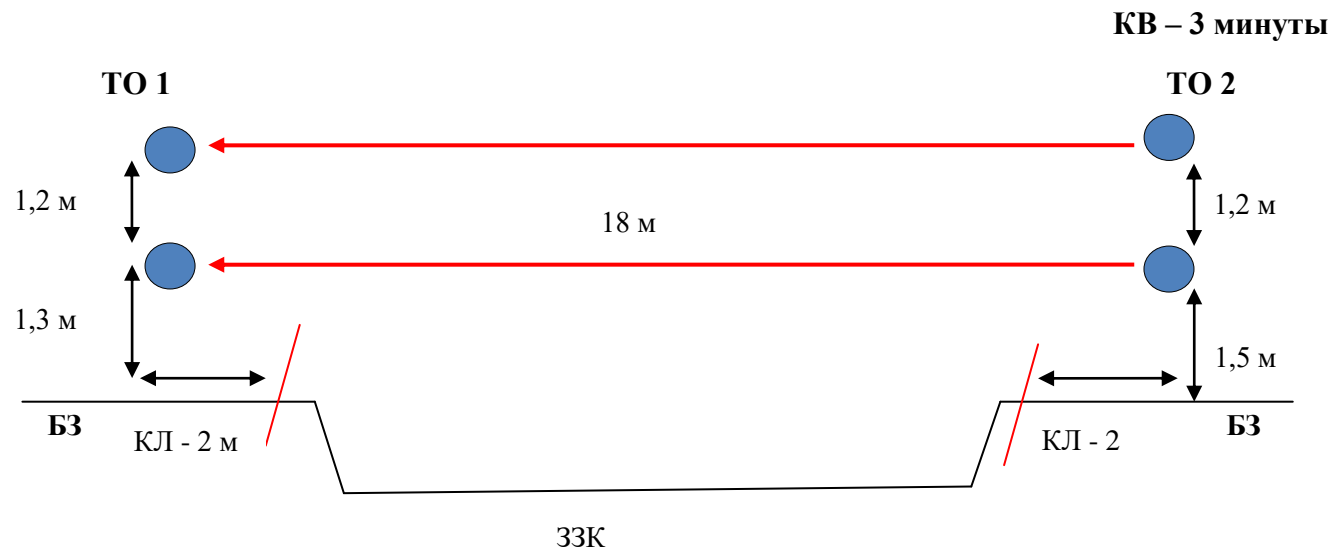
судейские перила;

КЛ – окончание ОЗ;

ЦС – БЗ, ТО2 – горизонтальные опоры.

Действия: Движение участника по п. 7.8.

Обратное движение: По п. 7.8.



Расстояние до этапа – 250 м.

Этап 8. Спуск по склону

Оборудование этапа:

ИС – БЗ, ТО1 – 1 судейский карабин;

КЛ – начало ОЗ;

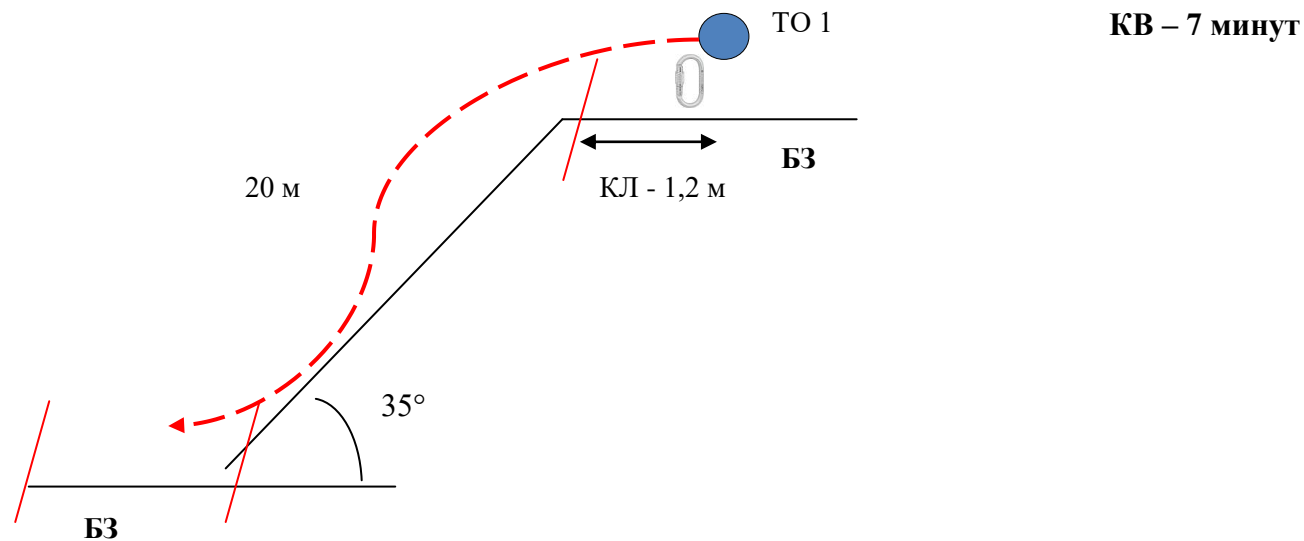
ПОД – судейские перила справа и слева от этапа;

КЛ – окончание ОЗ;

ЦС – БЗ.

Действия: Организация перил по п. 7.6. Движение участника по п. 7.10. Снятие перил по п. 7.6.15.

Обратное движение: По п. 7.10, при отсутствии перил – по ПОД сбоку от этапа.



Расстояние до этапа – 270 м.

Этап 9. Подъем по склону

Оборудование этапа:

ИС – БЗ;

КЛ – начало ОЗ;

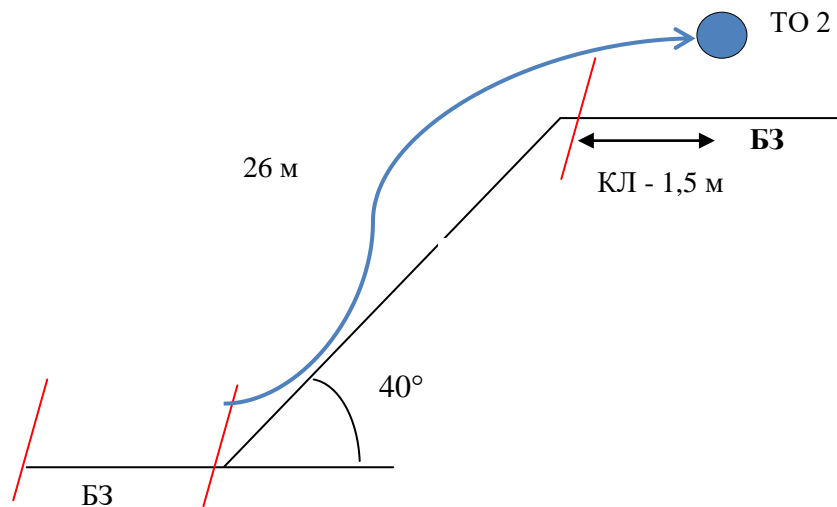
судейские перила;

КЛ – окончание ОЗ;

ЦС – БЗ, ТО2 – горизонтальная опора.

Действия: Движение участника по п. 7.10.

Обратное движение: По п.7.10.



КВ – 3 минут

Расстояние до финиша – 120 м.

ФИНИШ