

**Всероссийские соревнования по спортивному туризму
на пешеходных дистанциях**

3-6 мая 2019 года

Липецкая обл., Елецкий р-он, с.Аргамач-Пальна

**УСЛОВИЯ СОРЕВНОВАНИЙ В ДИСЦИПЛИНЕ
«ДИСТАНЦИЯ - ПЕШЕХОДНАЯ» КОРОТКАЯ
(СПРИНТ)**

| КЛАСС ДИСТАНЦИИ | 2 | 2 |
|---|------------------|--------------------------------------|
| | Регламент 2019г. | Параметры и характеристики дистанции |
| Длина дистанции короткая (спринт) (км) | 0,5-1,5 | 501м. |
| Количество этапов (всего) | 4-8 | 4 |
| Количество этапов с восстановлением перил переправ (без организации перил переправ на этом этапе) | 0 | 0 |
| Количество этапов с организацией перил | 0-1 | 0 |
| - из них количество с организацией перил навесных или перил параллельных переправ (угол наклона 0-19 градусов) | 0 | 0 |
| - из них количество с организацией перил наклонных навесных переправ (вверх/вниз) (угол наклона 20-60 градусов) | 0 | 0 |
| Количество блоков | 0-2 | 0 |
| Количество этапов в блоке | 2-3 | 0 |

ПЕРЕЧЕНЬ ЭТАПОВ, ПАРАМЕТРЫ, ОБОРУДОВАНИЕ И УСЛОВИЯ

СТАРТ

Расстояние до этапа 50 м.

Этап 1. Навесная переправа.

Параметры этапа:

| Расстояние между ТО1 и ТО2 | Расстояние от ТО1 до ОЗ | Расстояние от ОЗ до ТО2 | Высота крепления горизонтальной опоры над землей |
|----------------------------|-------------------------|-------------------------|--|
| 18 м | 2 м | 2 м | ТО1- 1.8 м, ТО2 – 2 м |

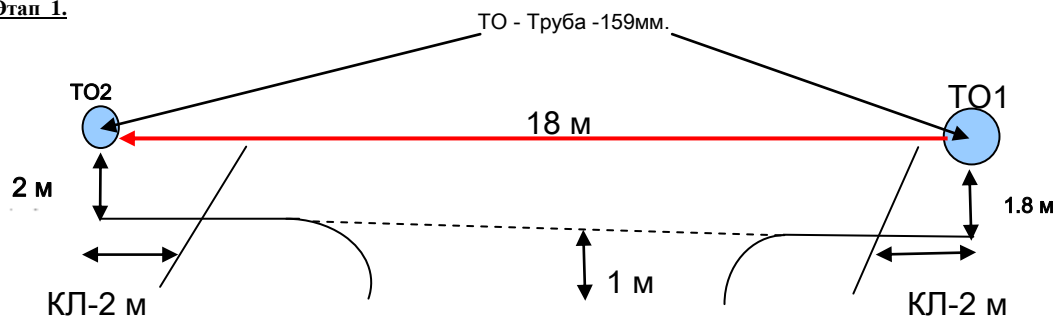
Оборудование этапа:

Судейские перила, ИС – ТО1 - горизонтальная опора. ЦС – ТО2 - горизонтальная опора.

Действия: Движение участника по п. 7.9.

Обратное движение: по п.7.9.

Этап 1.



Расстояние до этапа 11 м.

Этап 2. Переправа по параллельным перилам

Параметры этапа:

| Расстояние между ТО1 и ТО2 | Расстояние от ТО1 до ОЗ | Расстояние от ОЗ до ТО2 | Высота крепления нижних горизонтальных опор над землей | Расстояние между горизонтальными опорами |
|----------------------------|-------------------------|-------------------------|--|--|
| 18 м | 2 м | 2 м | ТО 2-1,3 м; ТО 1 – 1.5м. | 1,2 м |

Оборудование этапа:

ИС - БЗ, ТО1- горизонтальные опоры. КЛ - начало ОЗ.

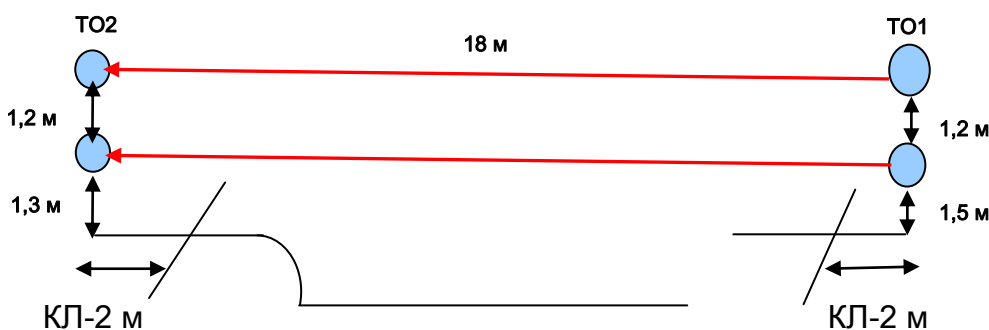
Судейские перила.

ЦС - БЗ, ТО2 - горизонтальные опоры. КЛ - окончание ОЗ.

Действия: Движение участника по п.7.8.

Обратное движение: По условиям этапа.

Этап 2.



Расстояние до этапа 250 м.

Этап 3. Спуск по склону.

Параметры этапа:

| Длина этапа | Расстояние от ТО1 до БЗ | Крутизна склона |
|-------------|-------------------------|-----------------|
| 20 м | 1 м | 35° |

Оборудование этапа:

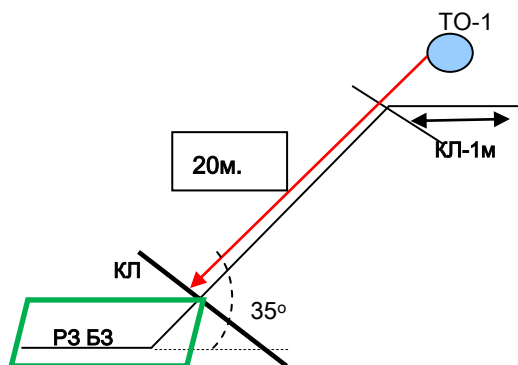
ИС - БЗ, ТО1 - горизонтальная опора, судейские перила, КЛ - начало ОЗ.

ЦС - БЗ, КЛ - окончание ОЗ, РЗ.

Действия: Движение участника по п.7.10.

Обратное движение: при наличии перил по п. 7.10, при отсутствии перил - по КОД.

Этап 3.



Расстояние до этапа 70 м.

Этап 4. Подъем по склону.

Параметры этапа:

| | |
|-------------|-----------------|
| Длина этапа | Крутизна склона |
| 26 м | 40° |

Оборудование этапа:

ИС - БЗ, КЛ - начало ОЗ.

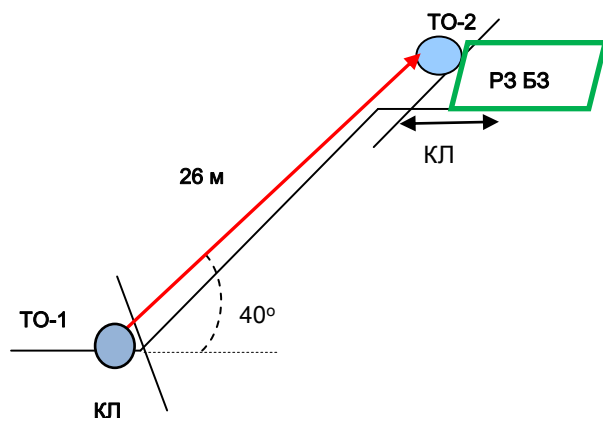
Судейские перила.

ЦС - БЗ, ТО1 - горизонтальная опора. КЛ- по горизонтальной опоре.

Действия: Движение участника по п.7.10.

Обратное движение: по условиям этапа.

Этап 4.



Расстояние до финиша 120 м.

ФИНИШ