



## Первенство Уральского федерального округа по спортивному туризму на пешеходных дистанциях

### УСЛОВИЯ ПРОХОЖДЕНИЯ ДИСТАНЦИИ «ДИСТАНЦИЯ – ПЕШЕХОДНАЯ» КОРОТКАЯ (СПРИНТ)

Класс дистанции – 4  
Количество этапов – 8  
Набор высоты – 18 м  
Длина дистанции – 1100 м  
Характер маркировки – красно-белая сигнальная лента,  
красные виборды  
Система оценки нарушений – Бесштрафовая

Район проведения: г. Екатеринбург  
Место проведения: ул. Опалихинская, 25  
Дата старта: 22 июня 2019 г.  
Время старта: согласно программе  
Стартовый интервал – согласно стартовому протоколу  
Общее контрольное время дистанции – 30 мин.

#### **СТАРТ.**

*Расстояние до блока 1-2:* 260 м

#### **Блок этапов 1-2. Подъем по перилам – Переправа по параллельным перилам.**

Блок этапов преодолевается в следующем порядке:

- 1) Участник переходит по коридору нитки к ТО2;
- 2) Закрепляет верхние перила этапа 2 на ТО2;
- 3) Переходит обратно по коридору нитки к ИС этапа 1;
- 4) Проходит этап 1;
- 5) Организует верхние перила этапа 2;
- 6) Проходит этап 2.

#### **Этап 1. Подъем по перилам.**

*Параметры:*

Длина этапа	Крутизна	Расстояние от перил на ТО1 до КЛ
5 м	90°	1 м

*Оборудование:*

ИС: БЗ, КЛ – начало ОЗ.

Судейские перила.

ЦС: ОЗ, ТО1 – 2 карабина на верхней опоре.

*Действия:* Движение по п.7.10.

*Обратное движение:* ПОД по п.7.10

#### **Этап 2. Переправа по параллельным перилам.**

*Параметры:*

Длина этапа	Угол наклона перил	Расстояние между верхними и нижними перилами	Расстояние от ТО до КЛ	Высота нижней ТО2 над землей
20 м	6°	1,2 м	ЦС – 1 м	1 м

*Оборудование:*

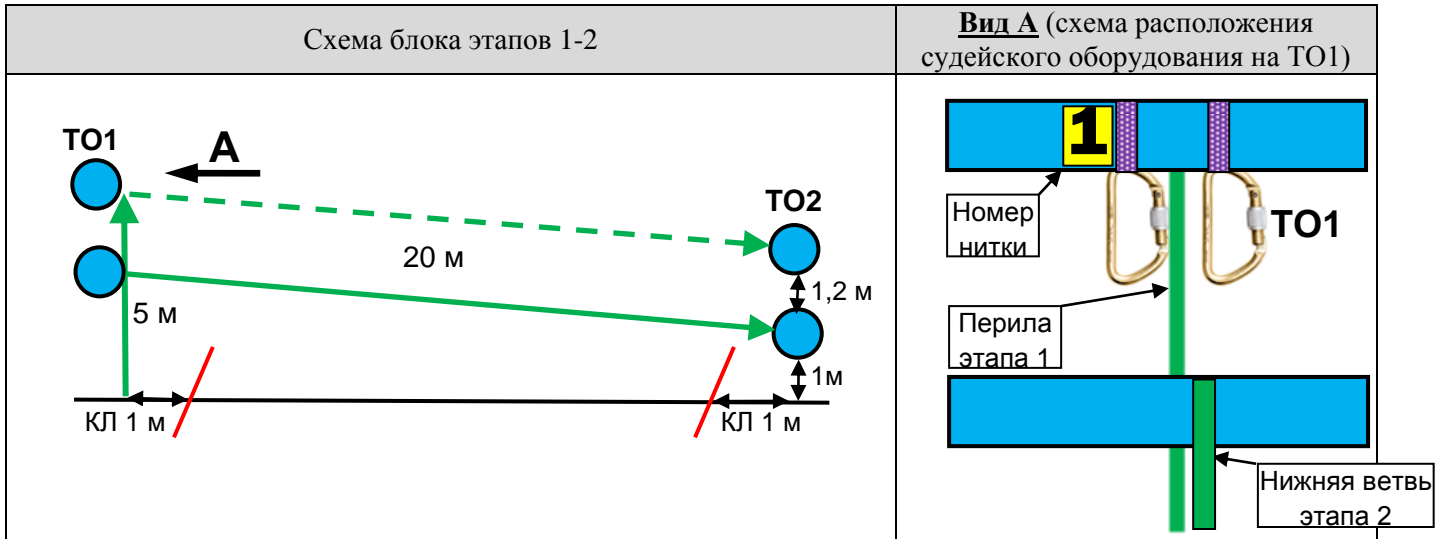
ИС: ОЗ, ТО1 – 2 карабина на верхней опоре.

Нижняя ветвь параллельных перил – слеклайн (стропа 30 мм).

ЦС: БЗ, ТО2 – горизонтальная опора (верхняя и нижняя), КЛ – окончание ОЗ.

*Действия:* Организация перил по п.7.6. Движение по п.7.8. Снятие перил по п.7.6.14, п.7.6.15.

*Обратное движение:* в случае невозможности вернуться по п.7.8, движение осуществляется по коридору нитки к ИС этапа 1, далее ПОД по п.7.10 к ТО1.



Расстояние до этапа 3: 230 м

**Этап 3. Переправа по бревну методом «горизонтальный маятник».**

Параметры:

Длина этапа	Длина бревна	Расстояние от ТО до КЛ	Высота ТО над землей
9 м	9 м	ИС – 1 м	ИС – 2 м

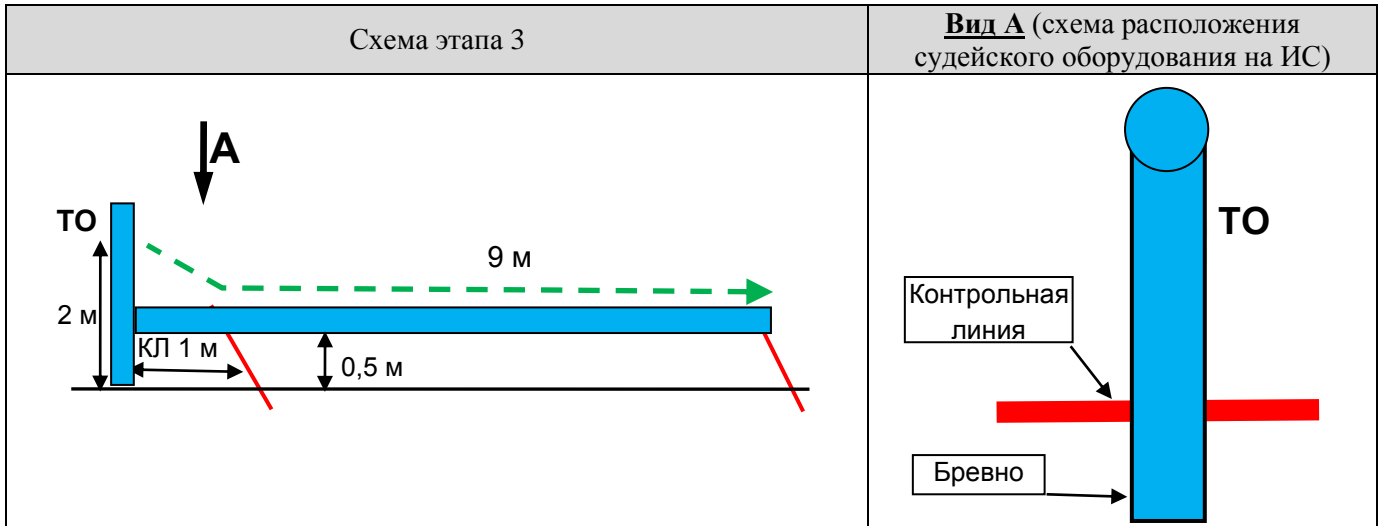
Оборудование:

ИС: БЗ, ТО – 1 карабин (на вертикальной опоре), КЛ – начало ОЗ.

ЦС: БЗ, КЛ – окончание ОЗ.

Действия: Организация перил по п.7.6. Движение участника ногами по бревну по п.7.14. Снятие перил по п.7.6.14, п.7.6.15.

Обратное движение: по КОД, расположенному вдоль нитки этапа.



Расстояние до блока этапов 4-6: 10 м

**Блок этапов 4-6. Навесная переправа – Навесная переправа – Навесная переправа.**

Этап преодолевается в следующем порядке:

- 1) Проходит этап 4. Допускается до перехода участника к ТО2 использовать ТО1 (закреплять или пропускать веревки);
- 2) Закрепляет или наводит перила этапа 6 на ТО2;
- 3) Проходит этап 5;
- 4) Организует навесную переправу на ТО1 (допускается наводить перила на ТО2);
- 5) Проходит этап 6.

**Этап 4. Навесная переправа.**

Параметры:

Длина этапа	Угол наклона перил	Расстояние от ТО до КЛ	Высота ТО
18 м	0°	ИС, ЦС – 2 м	ИС, ЦС – 1,6 м

Оборудование:

ИС: БЗ, ТО1 – 1 карабин, горизонтальная опора, КЛ – начало ОЗ.

Судейские перила.

ЦС: БЗ, ТО2 – 1 карабин, горизонтальная опора, КЛ – окончание ОЗ.

Действия: Движение по п.7.9.

Обратное движение: по п.7.9.

**Этап 5. Навесная переправа.**

Параметры:

Длина этапа	Угол наклона перил	Расстояние от ТО до КЛ	Высота ТО
18 м	0°	ИС, ЦС – 2 м	ИС, ЦС – 1,6 м

Оборудование:

ИС: БЗ, ТО2 – 1 карабин, горизонтальная опора, КЛ – начало ОЗ.

Судейские перила.

ЦС: БЗ, ТО1 – 1 карабин, горизонтальная опора, КЛ – окончание ОЗ.

Действия: Движение по п.7.9.

Обратное движение: по п.7.9.

**Этап 6. Навесная переправа.**

Параметры:

Длина этапа	Угол наклона перил	Расстояние от ТО до КЛ	Высота ТО
18 м	0°	ИС, ЦС – 2 м	ИС, ЦС – 1,6 м

Оборудование:

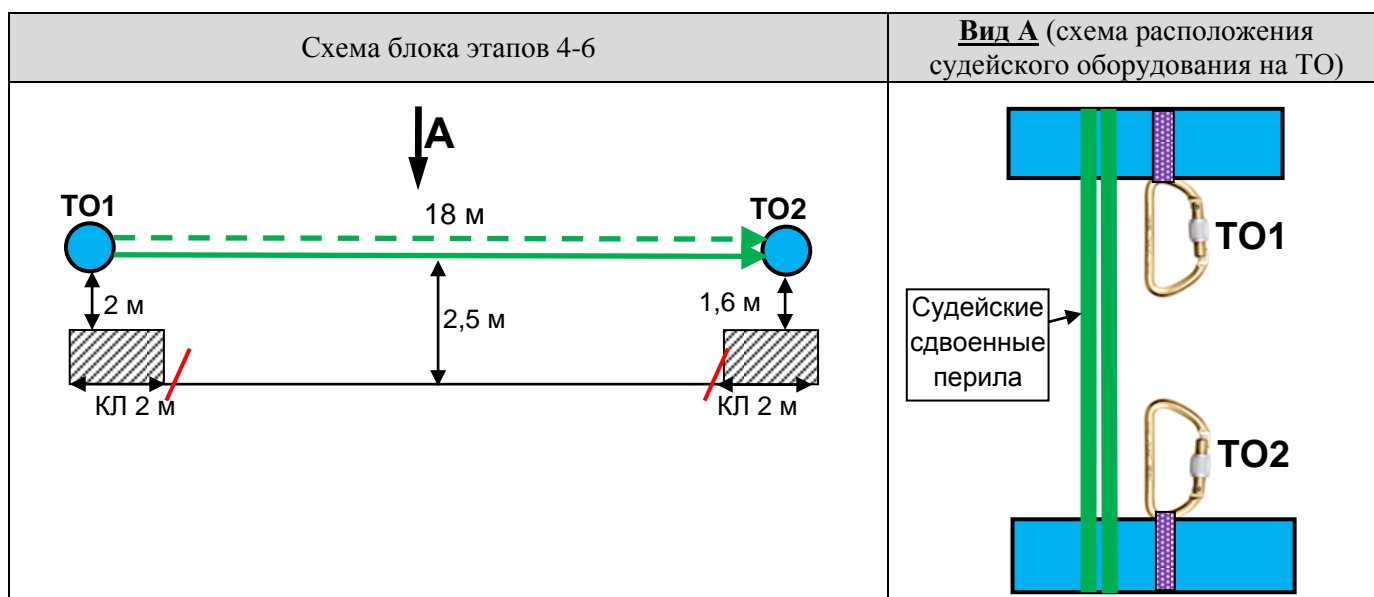
ИС: БЗ, ТО1 – 1 карабин, горизонтальная опора, КЛ – начало ОЗ.

Судейские перила.

ЦС: БЗ, ТО2 – 1 карабин, горизонтальная опора, КЛ – окончание ОЗ.

Действия: Организация перил по п.7.6. Движение по п.7.9. Снятие перил по п.7.6.14, п.7.6.15.

Обратное движение: ПОД по п.7.9.



Расстояние до блока этапов 7-8: 310 м

**Блок этапов 7-8. Подъем по перилам – Спуск по наклонной навесной переправе.**

Блок этапов преодолевается в следующем порядке:

- 1) Проходит этап 7;
- 2) Проходит этап 8.

**Этап 7. Подъем по перилам.**

Параметры:

Длина этапа	Крутизна
8 м	90°

Оборудование:

ИС: БЗ, КЛ – начало ОЗ.

Судейские перила.

ЦС: ОЗ, ТО1 – 2 карабина.

Действия: Движение по п.7.10.

Обратное движение: ПОД по п.7.10.

**Этап 8. Спуск по наклонной навесной переправе.**

Параметры:

Длина этапа	Угол наклона перил	Высота ТО1 над землей	Высота ТО2 над землей	Расстояние от ТО2 до КЛ
20 м	20°	8 м	1 м	ЦС – 3 м

Оборудование:

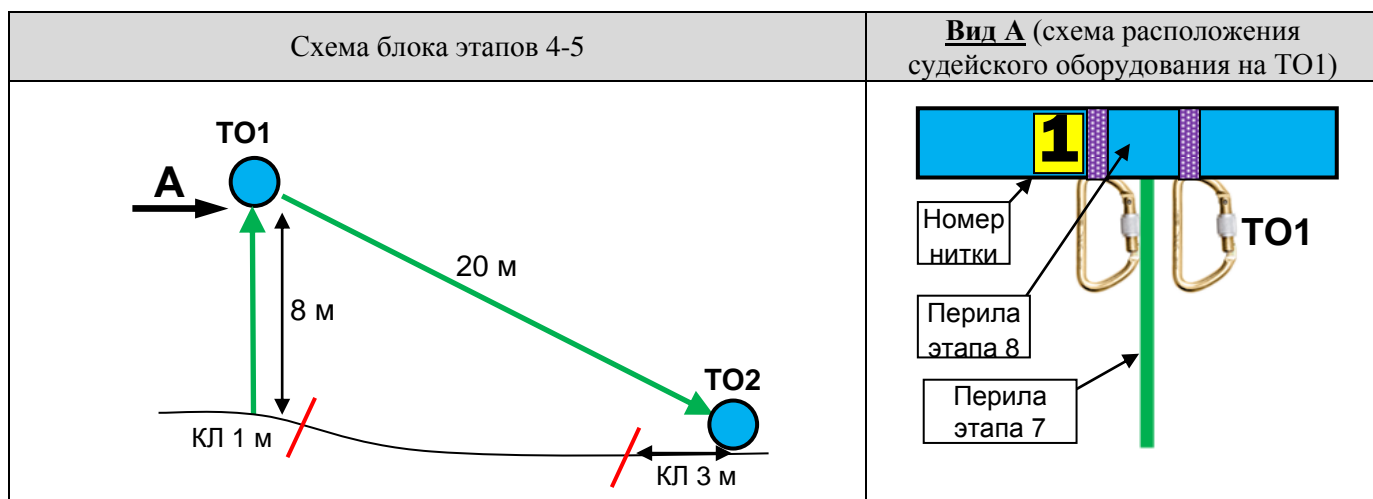
ИС: ОЗ, ТО1 – 2 карабина.

Судейские перила.

ЦС: БЗ, ТО2 – 1 карабин, горизонтальная опора, КЛ – окончание ОЗ.

Действия: Организация перил для самостраховки по п.7.6. Движение по п.7.9 с самостраховкой к перилам, организованным участником. Снятие перил по п.7.6.14, п.7.6.15.

Обратное движение: ПОД по п.7.9.



Расстояние до финиша: 290 м

**ФИНИШ.**

*Начальник дистанции Фадеева И.М., СС1К*