



## Первенство Уральского федерального округа по спортивному туризму на пешеходных дистанциях

### УСЛОВИЯ ПРОХОЖДЕНИЯ ДИСТАНЦИИ «ДИСТАНЦИЯ – ПЕШЕХОДНАЯ – ГРУППА» КОРОТКАЯ (СПРИНТ)

Класс дистанции – 4  
Количество этапов – 9  
Набор высоты - 24 м  
Длина дистанции – 1100 м  
Характер маркировки – красно-белая сигнальная лента, красные виборды  
Система оценки нарушений – Бесштрафовая

Район проведения: г. Екатеринбург  
Место проведения: ул. Опалихинская, 25  
Дата старта: 23 июня 2019 г.  
Время старта: согласно программе  
Стартовый интервал – согласно стартовому протоколу  
Общее контрольное время дистанции – 60 мин.

#### СТАРТ.

*Расстояние до блока 1-2:* 260 м

#### **Блок этапов 1-3. Подъем по перилам – Переправа по параллельным перилам – Спуск по перилам.**

Блок этапов преодолевается в следующем порядке:

- 1) Первый участник переходит по земле вдоль нитки блока этапов к ИС этапа 1. Допускается до перехода участника использовать ТО1 (закреплять или пропускать веревки);
- 2) Первый участник проходит этап 1;
- 3) Группа организует перила этапа 2;
- 4) Первый участник проходит этап 3 по условиям;
- 5) Остальные участники проходят этап 2 и 3 по условиям.

#### **Этап 1. Подъем по перилам (проходит первый участник).**

Параметры:

Длина этапа	Крутизна	Расстояние от перил на ТО2 до КЛ
5 м	90°	1 м

Оборудование:

ИС: БЗ, КЛ – начало ОЗ.

Судейские перила.

ЦС: ОЗ, ТО2 – 2 карабина на верхней опоре.

Действия: Движение по п.7.10.

Обратное движение: ПОД по п.7.10.

#### **Этап 2. Переправа по параллельным перилам.**

Параметры:

Длина этапа	Угол наклона перил	Расстояние между верхними и нижними перилами	Расстояние от ТО до КЛ	Высота нижней ТО2 над землей
20 м	6°	1,2 м	ЦС – 1 м	1 м

Оборудование:

ИС: БЗ, ТО1 – горизонтальная опора (верхняя и нижняя), КЛ – окончание ОЗ.

Нижняя ветвь параллельных перил – слеклайн (стропа 30 мм).

ЦС: ОЗ, ТО2 – 2 карабина на верхней опоре.

Действия: Организация перил по п.7.6. Движение по п.7.8. Снятие перил по п.7.6.14, п.7.6.15 разрешено с ЦС блока этапов 1-3 или в процессе движения по этапу 3.

Обратное движение: в случае невозможности вернуться по п.7.8, движение осуществляется по условиям этапа 3, далее по коридору нитки к ИС этапа.

#### **Этап 3. Спуск по перилам.**

Параметры:

Длина этапа	Крутизна	Расстояние от перил на ЦС до КЛ
5 м	90°	2 м

Оборудование:

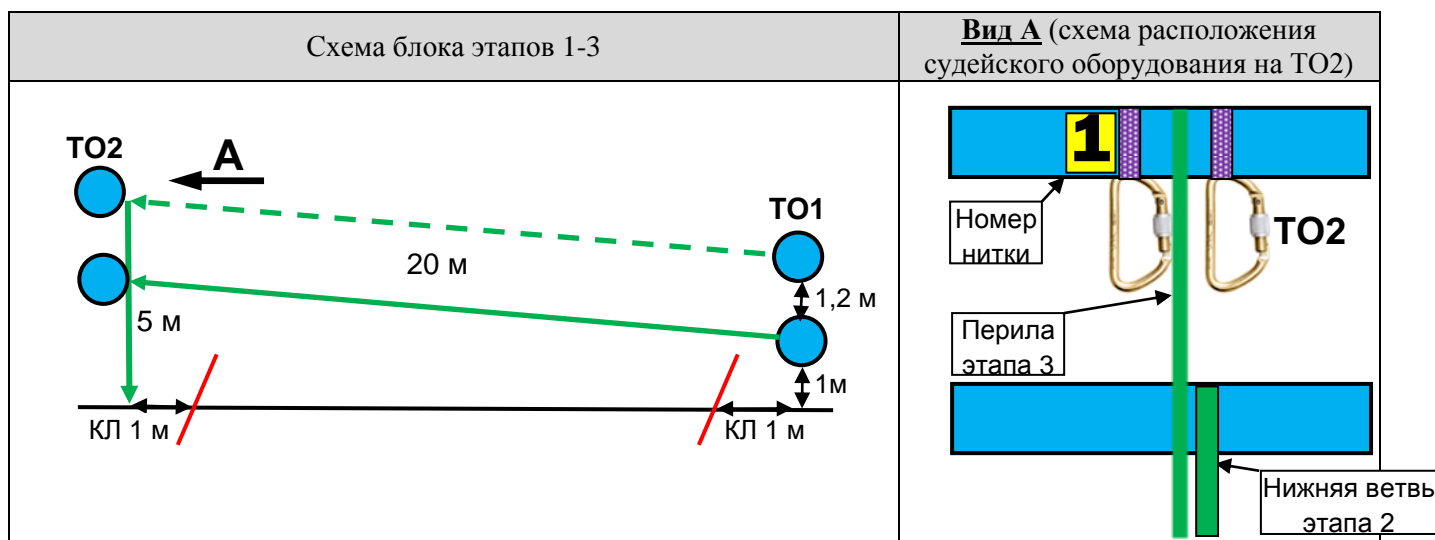
ИС: ОЗ, ТО2 – 2 карабина.

Судейские перила.

ЦС: БЗ, КЛ – окончание ОЗ.

Действия: Движение по п.7.12.

Обратное движение: по п.7.10.



Расстояние до этапа 4: 230 м

**Этап 4. Переправа по бревну.**

Параметры:

Длина этапа	Длина бревна	Расстояние от ТО до КЛ	Высота ТО над землей
10 м	10 м	ИС, ЦС – 1 м	ИС, ЦС – 2 м

Оборудование:

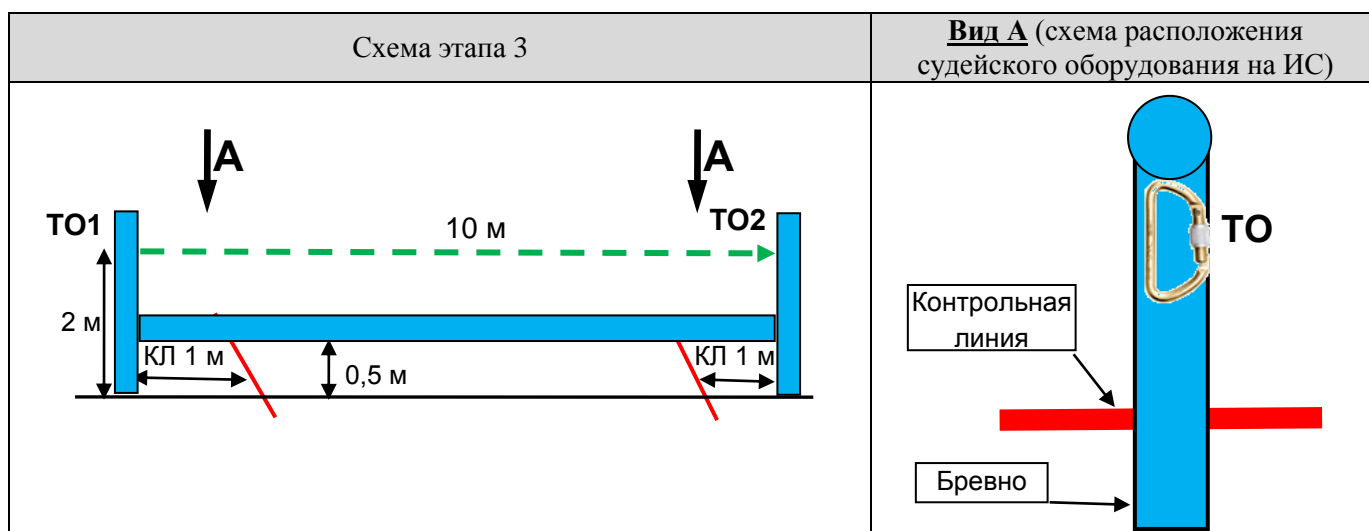
ИС: БЗ, ТО1 – 1 карабин (на вертикальной опоре), КЛ – начало ОЗ.

ЦС: БЗ, ТО2 – 1 карабин (на вертикальной опоре), КЛ – окончание ОЗ.

Действия: Движение первого участника ногами по бревну по п.7.3. Организация перил по п.7.6.

Движение остальных участников ногами по бревну по п.7.8. Снятие перил по п.7.6.14, п.7.6.15.

Обратное движение: по КОД, расположенному вдоль нитки этапа.



Расстояние до блока этапов 4-5: 10 м

**Блок этапов 5-6. Навесная переправа – Навесная переправа.**

Этап преодолевается в следующем порядке:

- 1) Первый участник проходит этап 5 согласно условиям;
- 2) Остальные участники проходят этап 6 согласно условиям.

**Этап 5. Навесная переправа (проходит первый участник).**

Параметры:

Длина этапа	Угол наклона перил	Расстояние от ТО до КЛ	Высота ТО
18 м	0°	ИС, ЦС – 1 м	ИС – 2,2 м, ЦС – 2 м

Оборудование:

ИС: БЗ, ТО1 – 1 карабин, горизонтальная опора, КЛ – начало ОЗ.

Судейские перила.

ЦС: БЗ, ТО2 – 1 карабин, горизонтальная опора, КЛ – окончание ОЗ.

Действия: Движение по п.7.9.

Обратное движение: по п.7.9.

**Этап 6. Навесная переправа.**

Параметры:

Длина этапа	Угол наклона перил	Расстояние от ТО до КЛ	Высота ТО
18 м	0°	ИС, ЦС – 1 м	ИС – 2,2 м, ЦС – 2 м

Оборудование:

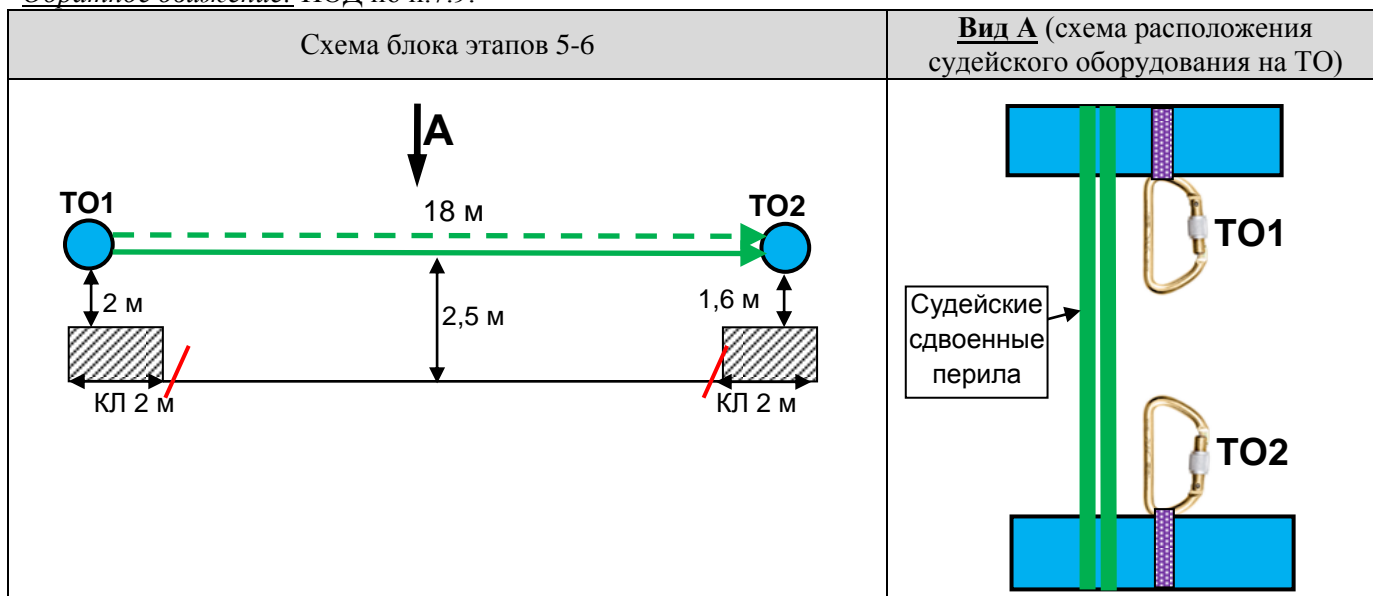
ИС: БЗ, ТО1 – 1 карабин, горизонтальная опора, КЛ – начало ОЗ.

Судейские перила.

ЦС: БЗ, ТО2 – 1 карабин, горизонтальная опора, КЛ – окончание ОЗ.

Действия: Организация перил по п.7.6. Движение по п.7.9. Снятие перил по п.7.6.14, п.7.6.15.

Обратное движение: ПОД по п.7.9.



Расстояние до блока этапов 7-9: 310 м

**Блок этапов 7-9. Подъем по перилам – Подъем по наклонной навесной переправе – Спуск по перилам.**

Блок этапов преодолевается в следующем порядке:

- 1) Первый участник переходит по земле вдоль нитки блока этапов к ИС этапа 7. Допускается до перехода участника использовать ТО1 (закреплять или пропускать веревки);
- 2) Первый участник проходит этап 7;
- 3) Первый участник закрепляет перила этапа 8 и 9 на ТО2;
- 4) Первый участник проходит этап 9 по условиям;
- 5) Остальные участники проходят этап 8 и 9 по условиям.

**Этап 7. Подъем по перилам (проходит первый участник).**

Параметры:

Длина этапа	Крутизна	Расстояние от перил на ТО2 до КЛ
8 м	90°	1 м

Оборудование:

ИС: БЗ, КЛ – начало ОЗ.

Судейские перила.

ЦС: ОЗ, ТО2 – 3 карабина.

Действия: Движение по п.7.10.

Обратное движение: ПОД по п.7.10.

**Этап 8. Подъем по наклонной навесной переправе.**

Параметры:

Длина этапа	Угол наклона перил	Высота ТО1 над землей	Высота ТО2 над землей	Расстояние от ТО2 до КЛ
20 м	20°	8 м	1 м	ЦС – 3 м

Оборудование:

ИС: БЗ, ТО1 – 1 карабин, горизонтальная опора, КЛ – начало ОЗ.

Судейские перила.

ЦС: ОЗ, ТО2 – 3 карабина.

Действия: Организация перил по п.7.6. Движение по п.7.9. Снятие перил по п.7.6.14, п.7.6.15 разрешено с ЦС блока этапов 7-9 или в процессе движения по этапу 9.

Обратное движение: в случае невозможности вернуться по п.7.9, движение осуществляется по условиям этапа 9, далее по коридору нитки к ИС этапа.

**Этап 9. Спуск по перилам.**

Параметры:

Длина этапа	Крутизна	Расстояние от перил на ТО2 до КЛ
8 м	90°	1 м

Оборудование:

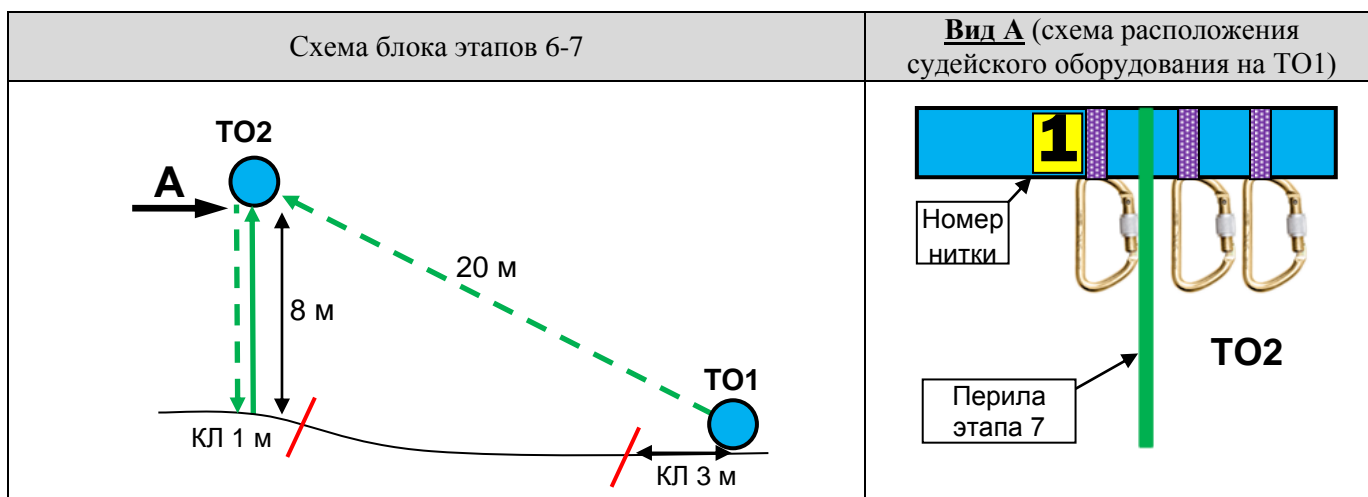
ИС: ОЗ, ТО2 – 3 карабина.

ПОД.

ЦС: БЗ, КЛ – окончание ОЗ.

Действия: Организация перил по п.7.6. Движение по п.7.12. Снятие перил по п.7.6.14, п.7.6.15.

Обратное движение: ПОД по п.7.10.



Расстояние до финиша: 290 м

**ФИНИШ.**

*Начальник дистанции Фадеева И.М., СС1К*