



## Первенство Сибирского федерального округа по спортивному туризму на пешеходных дистанциях

8 мая 2019г.

Иркутская обл., Ангарский городской округ

### УСЛОВИЯ СОРЕВНОВАНИЙ В ДИСЦИПЛИНЕ «ДИСТАНЦИЯ – ПЕШЕХОДНАЯ- СВЯЗКА» (КОРОТКАЯ)

#### Общие условия

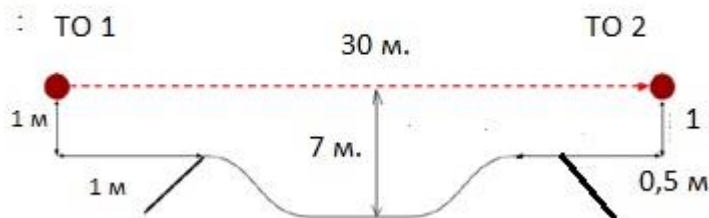
1. Соревнования проводятся в соответствии с «Регламентом проведения спортивных соревнований по спортивному туризму» дисциплины: «дистанция –пешеходная», «дистанция –пешеходная–связка», «дистанция –пешеходная –группа» (далее –Регламент), утвержденным 23.03.2019 Президиумом ФСТР.
2. Ссылки даны на пункты Регламента.
3. Класс дистанции – 3.
4. Длина дистанции – 2,7 км.
5. Набор высоты – м.
6. Количество этапов – 8.
7. Характер маркировки – красно-белая сигнальная лента по обе стороны от коридора движения.
8. Система оценки нарушений: бесштрафовая.
9. Лидирование разрешено.
10. Заполнение декларации не требуется.
11. Все ТО, обозначенные в Условиях как карабин, являются неразъемными. Все ТО, обозначенные в Условиях как горизонтальная опора имеют круглое сечение диаметром от 20 до 35 сантиметров.
12. Для контроля прохождения дистанции и хронометража используется контактная электронная отметка SportIdent.
13. Все судейские веревки для восстановления закреплены на горизонтальной опоре на один шлаг узла «штык» с провисом, выход свободного конца 2,5 метра.
14. Согласно выписке из решения Президиума ФСТР от 23.03.2019г, пункт 2 трактовать в соответствии с п.п. 3.1.1 и 3.2.1 Регламента

#### ПЕРЕЧЕНЬ ЭТАПОВ, ПАРАМЕТРЫ, ОБОРУДОВАНИЕ И УСЛОВИЯ ПРОХОЖДЕНИЯ

##### СТАРТ

Расстояние до этапа1: 290 м

**Этап 1. Навесная переправа.**



**Оборудование:**

ИС: БЗ, КЛ – начало ОЗ, ТО1 1 судейский карабин, судейская веревка для восстановления  
 ЦС: БЗ, КЛ – окончание ОЗ, ТО2 1 судейский карабин.

**Параметры:**

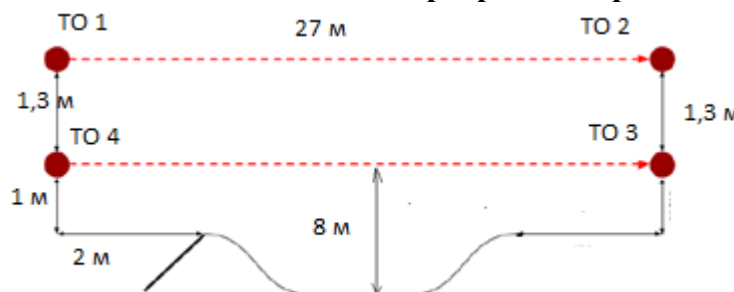
Длина этапа	Расстояние от опоры до КЛ	Высота ТО 1 над землей	Высота ТО 2 над землей
30 м	ЦС 0,5 м ИС 1 м	1 м	1 м

**Действия:** Восстановление перил по п.7.6.12. Движение по п.7.9.

**Обратное движение:** по п.7.9.

Расстояние до этапа 2: 600 м.

**Блок этапов 2 - 3. Навесная переправа - Параллельные перила.**



**Этап 2. Навесная переправа.**

**Параметры:**

Длина этапа	Угол наклона переправы	Расстояние до ОЗ от ТО 4	Расстояние от ОЗ до ТО3
27 м	5° (вниз)	2 м	2 м

**Оборудование:**

ИС: БЗ, КЛ – начало ОЗ, ТО1 1 судейский карабин, ТО4 1 судейский карабин.

Судейские перила с ТО1 на ТО 2.

ЦС: БЗ, КЛ – окончание ОЗ, ТО2 1 судейский карабин, ТО3 1 судейский карабин

**Действия:** Движение по п.7.9.

**Обратное движение:** по п.7.9.

**Этап 3. Параллельные перила.**

**Параметры:**

Длина этапа	Угол наклона переправы	Высота ТО3 над землей/расстояние между ТО3/ТО2	Высота ТО4 над землей/расстояние между ТО1/ТО4
27 м	5° (вверх)	1,5 м / 1,3 м	1 м / 1,3 м

**Оборудование:**

ИС: БЗ, КЛ – начало ОЗ, ТО2/ТО3, по 1 судейскому карабину на каждой ТО.

Судейские перила с ТО2 на ТО1

Нижняя судейская веревка для восстановления с ТО3 на ТО4.

ЦС: БЗ, КЛ – окончание ОЗ, ТО1/ТО 4, по 1 судейскому карабину на каждом ТО

**Действия:** Восстановление перил по 7.6.12. Движение по п.7.8.

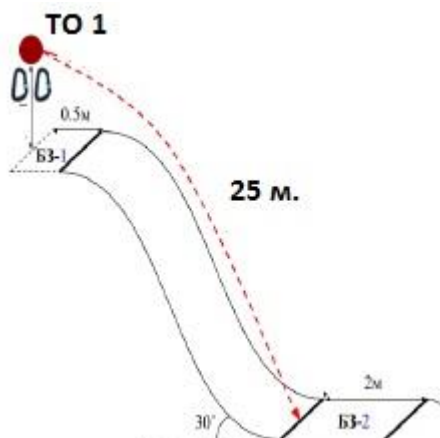
**Обратное движение:** по п.7.8.

Расстояние до этапа 4: 60 м.

#### Этап 4. Спуск по склону

Параметры:

Длина этапа	Крутизна склона	Расстояние от ТО1 до ОЗ	Высота крепления ТО1 над землей
25 м	30° - 45°	0,5 м	0,5 м



Оборудование:

ИС: БЗ, КЛ – начало ОЗ, ТО1, 2 судейских карабина.

ЦС: БЗ, КЛ – окончание ОЗ.

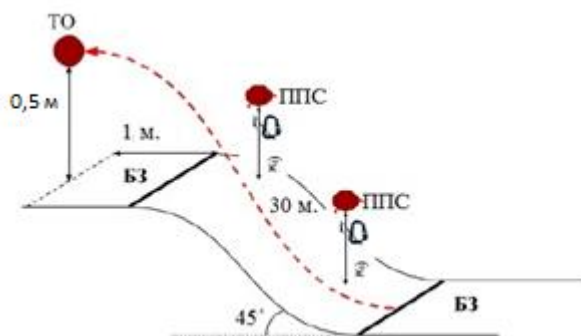
Действия: Организация перил по п.7.6. Движение по п.7.10. Снятие перил по п.7.6.15.

Обратное движение: по п 7.10 в случае наличия перил или по ПОД  
Расстояние до этапа 5: 210 м.

#### Этап 5. Подъем по склону.

Параметры:

Длина этапа	Крутизна склона	ППС	Расстояние от ОЗ до ТО1	Высота крепления ТО1 над землей
30 м	45° - 50°	2 шт.	1 м	0,5 м



Оборудование:

ИС: БЗ, КЛ – начало ОЗ, ППС - 2 шт. карабин,

ЦС: БЗ, КЛ – окончание ОЗ, ТО1 – горизонтальная опора.

Действия: движение первого участника по п.7.4, второго по п.7.10.

Обратное движение: по своим перилам п.7.6 по п.7.10

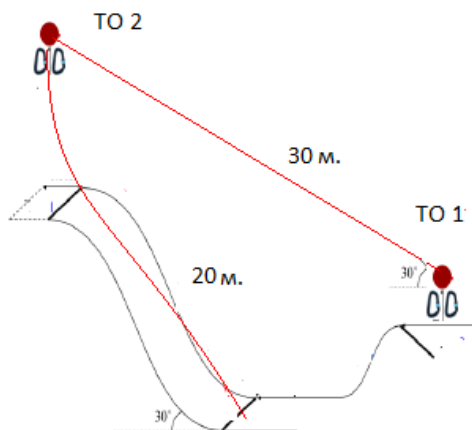
Расстояние до этапа 6: 200 м

#### **Блок этапов 6 - 7. Подъем по наклонной навесной переправе - Спуск.**

##### Этап 6. Подъем по наклонной навесной переправе.

Параметры этапа:

Длина этапа	Крутизна	Высота ТО на ИС	Расстояние от ТО до КЛ
30 м	30°	1 м	1 м



Оборудование этапа:

ИС – БЗ, КЛ – начало ОЗ.

Судейские двойные перила. ВСВ для организации ВКС, пропущенная через ТО2, концы закреплены на ТО1.

ЦС – ОЗ, ТО – 2 судейских карабина.

Действия: Движение по п.7.9 с ВКС.

Обратное движение: по п.7.9 с ВКС.

**Этап 7. Спуск.**

Параметры этапа:

Длина этапа	Крутизна
20 м (вертикальный участок 6 м)	35°- 40° наличие участка 90° до 6 м

Оборудование этапа:

ИС – ОЗ, ТО – 2 судейских карабина;

судейские перила

ЦС – БЗ, КЛ – окончание ОЗ.

Действия: движение по п.7.12

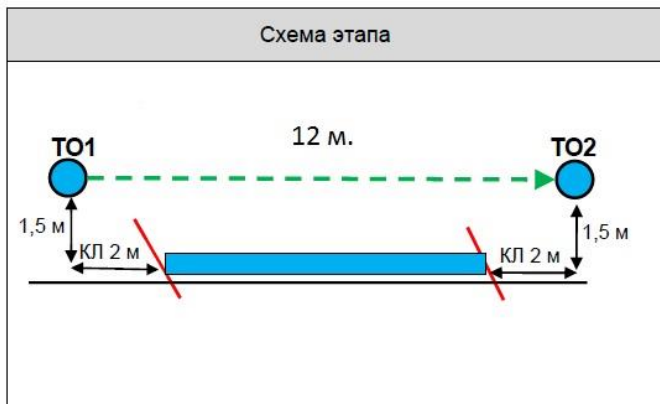
Обратное движение: по п. 7.11.

Расстояние до этапа 8: 560 м

**Этап 8. Переправа по бревну через сухой овраг.**

Параметры этапа:

Длина этапа	Длина бревна	ТО - ОЗ
12 м	8 м	2 м



Оборудование:

ИС: БЗ, КЛ – начало ОЗ, ТО1 – судейский карабин,

ЦС: БЗ, КЛ – окончание ОЗ, ТО 2 - судейский карабин

Действия: Движение первого участника по п.7.14, организация перил по п. 7.6. Движение второго участника по 7.8. Снятие перил по п. 7.6.15

Обратное движение: по КОД.

Расстояние до финиша: 550м