



## Первенство Сибирского федерального округа по спортивному туризму на пешеходных дистанциях

7 мая 2019г.

Иркутская обл., Ангарский городской округ

### УСЛОВИЯ СОРЕВНОВАНИЙ В ДИСЦИПЛИНЕ «ДИСТАНЦИЯ – ПЕШЕХОДНАЯ» (КОРОТКАЯ)

#### Общие условия

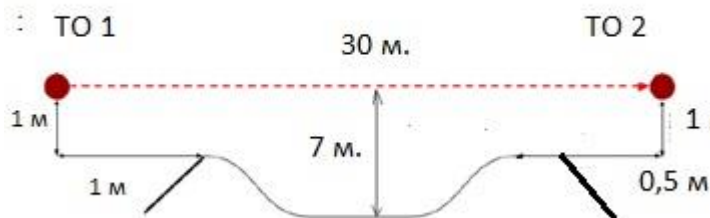
1. Соревнования проводятся в соответствии с «Регламентом проведения спортивных соревнований по спортивному туризму» дисциплины: «дистанция –пешеходная», «дистанция –пешеходная–связка», «дистанция –пешеходная –группа» (далее –Регламент), утвержденным 23.03.2019 Президиумом ФСТР.
2. Ссылки даны на пункты Регламента.
3. Класс дистанции – 3.
4. Длина дистанции – 2,7 км.
5. Набор высоты – м.
6. Количество этапов – 7.
7. Характер маркировки – красно-белая сигнальная лента по обе стороны от коридора движения.
8. Система оценки нарушений: бесштрафовая.
9. Лидирование разрешено.
10. Заполнение декларации не требуется.
11. Все ТО, обозначенные в Условиях как карабин, являются неразъемными. Все ТО, обозначенные в Условиях как горизонтальная опора имеют круглое сечение диаметром от 20 до 35 сантиметров.
12. Для контроля прохождения дистанции и хронометража используется контактная электронная отметка SportIdent.
13. Все судейские веревки для восстановления закреплены на горизонтальной опоре на один шлаг узла «штык» с провисом, выход свободного конца 2,5 метра.
14. Согласно выписке из решения Президиума ФСТР от 23.03.2019г, пункт 2 трактовать в соответствии с п.п. 3.1.1 и 3.2.1 Регламента

### ПЕРЕЧЕНЬ ЭТАПОВ, ПАРАМЕТРЫ, ОБОРУДОВАНИЕ И УСЛОВИЯ ПРОХОЖДЕНИЯ

#### СТАРТ

Расстояние до этапа 1: 290 м

**Этап 1. Навесная переправа.**



Оборудование:

ИС: БЗ, КЛ – начало ОЗ, ТО – горизонтальная опора судейская веревка для восстановления  
 ЦС: БЗ, КЛ – окончание ОЗ, ТО2 – горизонтальная опора

Параметры:

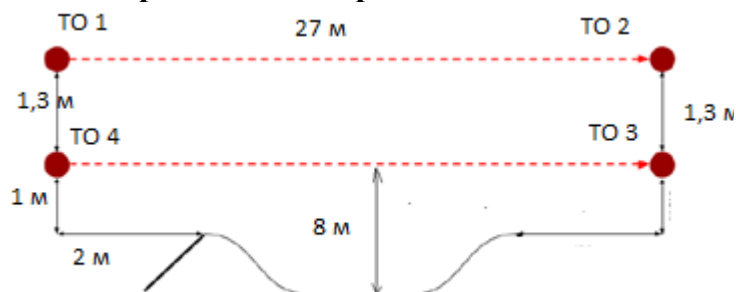
Длина этапа	Расстояние от опоры до КЛ	Высота ТО 1 над землей	Высота ТО 2 над землей
30 м	ЦС 0,5 м ИС 1 м	1 м	1 м

Действия: Восстановление перил по п.7.6.12. Движение по п.7.9.

Обратное движение: по п.7.9.

Расстояние до этапа 2: 600 м.

**Этап 2. Параллельные перила.**



Параметры:

Длина этапа	Угол наклона переправы	Высота ТО3 над землей/расстояние между ТО3/ТО2	Высота ТО4 над землей/расстояние между ТО1/ТО4
27 м	5° (вверх)	1,5 м / 1,3 м	1 м / 1,3 м

Оборудование:

ИС: БЗ, КЛ – начало ОЗ, ТО1/ТО4 – горизонтальные опоры.

Судейские перила.

Действия: движение по п.7.8.

ЦС: БЗ, КЛ – окончание ОЗ, ТО2/ТО3 – горизонтальные опоры.

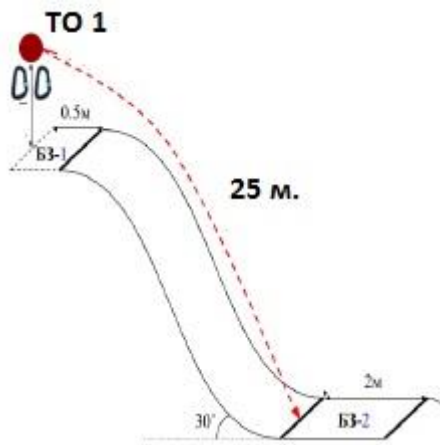
Обратное движение: по п.7.8.

Расстояние до этапа 3: 60 м.

**Этап 3. Спуск по склону.**

Параметры:

Длина этапа	Крутизна склона	Расстояние от ТО1 до ОЗ	Высота крепления ТО1 над землей
25 м	30° - 45°	0,5 м	0,5 м



Оборудование:

ИС: БЗ, КЛ – начало ОЗ.

Судейские перила

ЦС: БЗ, КЛ – окончание ОЗ.

Действия: Движение по п.7.10.

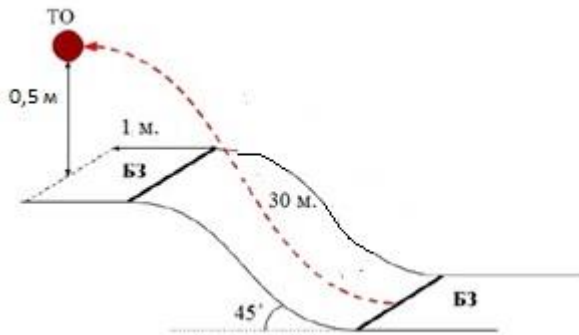
Обратное движение: по п.7.10.

Расстояние до этапа 4: 210 м.

**Этап 4. Подъем по склону.**

Параметры:

Длина этапа	Крутизна склона	Расстояние от ОЗ до ТО1	Высота крепления ТО1 над землей
30 м	45° - 50°	1 м	0,5 м



Оборудование:

ИС: БЗ, КЛ - начало ОЗ.

Судейские перила.

ЦС: БЗ, КЛ – окончание ОЗ, ТО1 – горизонтальная опора.

Действия: Движение по п.7.10.

Обратное движение: по п.7.10.

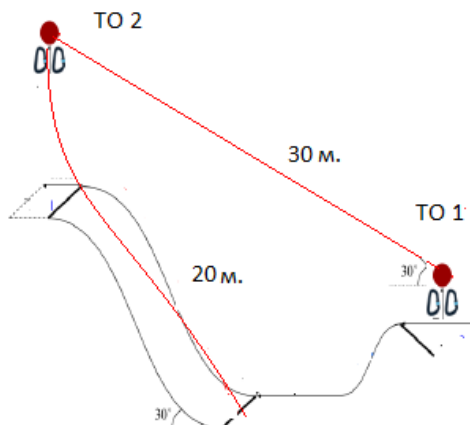
Расстояние до блока этапов 5-6: 200 м

**Блок этапов 5 - 6. Подъем по наклонной навесной переправе - Спуск.**

**Этап 5. Подъем по наклонной навесной переправе.**

Параметры этапа:

Длина этапа	Крутизна	Высота ТО на ИС	Расстояние от ТО до КЛ
30 м	30°	1 м	1 м.



Оборудование этапа:

ИС – БЗ, КЛ – начало ОЗ.

Судейские двойные перила.

ЦС – ОЗ, ТО – 2 судейских карабина.

Действия: Движение по п.7.9 с ВСС (на конце ВСС узел без карабина)

Обратное движение: по п.7.9 с ВСС

**Этап 6. Спуск по склону.**

Параметры этапа:

Длина этапа	Крутизна склона
20 м (вертикальный участок 6 м)	35° - 40°, наличие участка 90° до 6 м.

Оборудование этапа:

ИС – ОЗ, ТО – 2 судейских карабина;

ЦС – БЗ, КЛ – окончание ОЗ.

Действия: движение по п.7.10, 7.10.9 с ВСС, организация перил 7.6. Снятие перил по п.7.6.15.

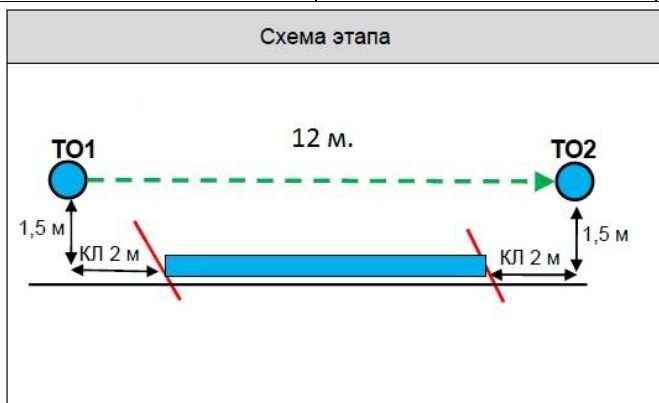
Обратное движение: по КОД к началу этапа 5. Далее согласно условий блока 5-6.

Расстояние до этапа 7: 560 м

### Этап 7. Переправа по бревну через сухой овраг.

Параметры этапа:

Длина этапа	Длина бревна	ТО - ОЗ
12 м	8 м	2 м



Оборудование:

ИС: БЗ, КЛ – начало ОЗ, ТО1 – судейский карабин,

ЦС: БЗ, КЛ – окончание ОЗ.

Действия: Организация перил по п. 7.6. Движение участников по 7.14.

Снятие перил по п. 7.6.15

Обратное движение: по КОД.

Расстояние до финиша: 550м