

Открытое первенство Липецкой области по спортивному туризму
на пешеходных дистанциях

1-4 ноября 2019 года

Липецкая обл., Елецкий р-он, с.Аргамач-Пальна

УСЛОВИЯ СОРЕВНОВАНИЙ В ДИСЦИПЛИНЕ
«ДИСТАНЦИЯ – ПЕШЕХОДНАЯ-СВЯЗКА» КОРОТКАЯ
(СПРИНТ)

КЛАСС ДИСТАНЦИИ	3	3
	Регламент 2019г.	Параметры и характеристики дистанции
Длина дистанции короткая (спринт) (км)	0,9-2,0	1157м.
Количество этапов (всего)	5-10	6
Количество этапов с восстановлением перил переправ (без организации перил переправ на этом этапе)	0-2	0
Количество этапов с организацией перил	3-4	3
- из них количество с организацией перил навесных или перил параллельных переправ (угол наклона 0-19 градусов)	0-2	0
- из них количество с организацией перил наклонных навесных переправ (вверх/вниз) (угол наклона 20-60 градусов)	0-1	0
Количество блоков	0-2	1
Количество этапов в блоке	2-4	2

ПЕРЕЧЕНЬ ЭТАПОВ, ПАРАМЕТРЫ, ОБОРУДОВАНИЕ И УСЛОВИЯ

СТАРТ

Расстояние до этапа 50 м.

Этап 1. Навесная переправа.

Параметры этапа:

Расстояние между ТО1 и ТО2	Расстояние от ТО1 до ОЗ	Расстояние от ОЗ до ТО2	Высота крепления горизонтальной опоры над землей
18 м	2 м	2 м	ТО1- 1.8 м, ТО2 – 2 м

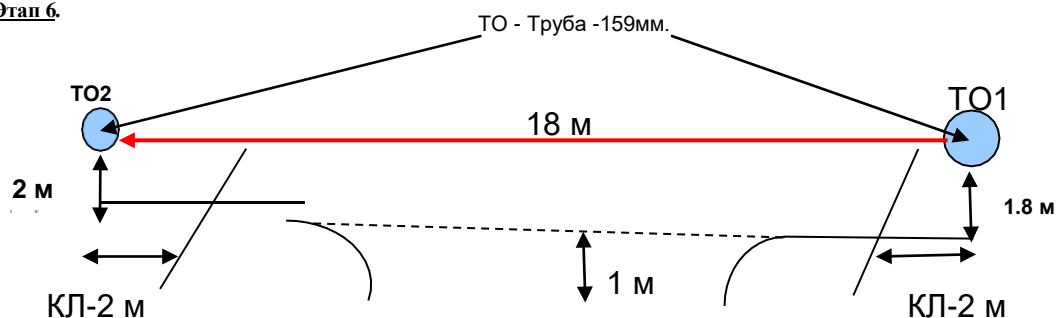
Оборудование этапа:

Судейские перила, ИС – ТО1 - горизонтальная опора. ЦС – ТО2 - горизонтальная опора.

Действия: Движение участников по п. 7.9.

Обратное движение: по п.7.9.

Этап 6.



Расстояние до этапа 190 м.

Блок этапов 2-3. Подъем по наклонной навесной переправе - Спуск по перилам.

Этап 2. Подъем по наклонной навесной переправе.

Параметры этапа:

Расстояние между ТО1 и ТО2	Расстояние от ОЗ до ТО2	Высота крепления горизонтальной опоры над землей	Угол наклона перил
18,8 м	5 м.	ТО1-8 м. ТО2 - 1.5 м.	30°

Оборудование этапа:

ИС - БЗ, ТО2 - горизонтальная опора, судейские перила, ВСВ, КЛ - начало ОЗ.

ЦС - ОЗ, ТО1 - 2 судейских карабина.

Действия: Движение участников по п.7.9 с ВКС.

Обратное движение: По условиям этапа.

Этап 3. Спуск по перилам.

Параметры этапа:

Длина этапа	Крутизна
8 м.	90°

Оборудование этапа:

ИС - ОЗ, ТО1 - 2 судейских карабина, судейские перила, ВСВ.

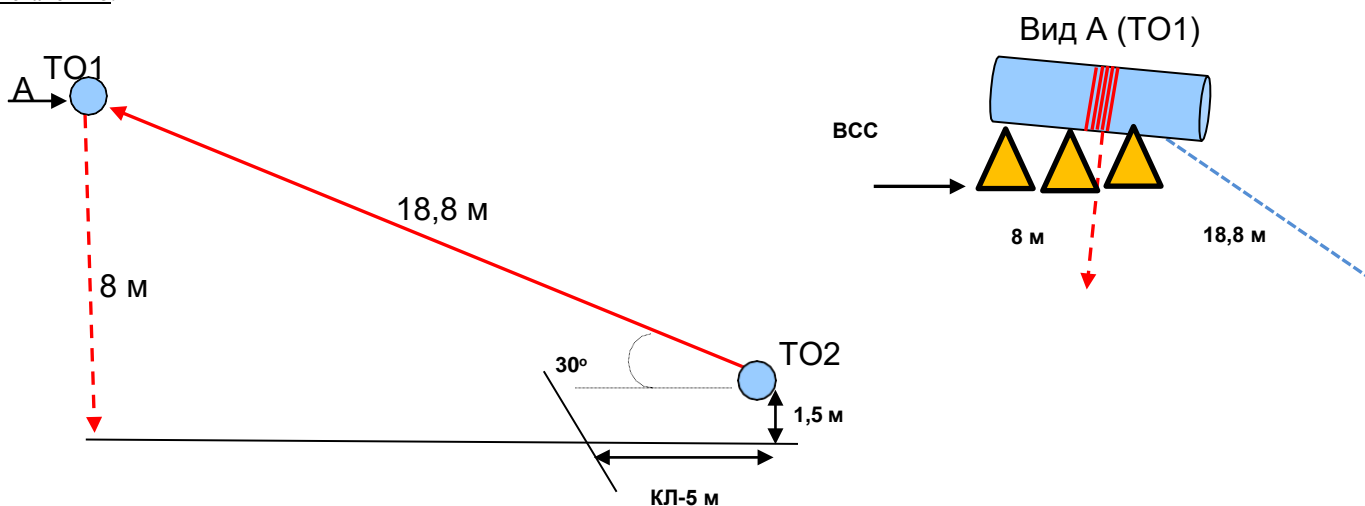
ЦС – БЗ, РЗ.

Действия: Организация перил по п. 7.6. Движение участников по п.7.10. с ВКС. Снятие перил по п.7.6.15.

Обратное движение: По п.7.10. с ВКС, при отсутствии перил по ПОД.

Примечание: участник движется после прохождения этапа 3 вдоль своей нитки к ТО 2 и далее по коридору дистанции.

Блок этапов 2-3.



Расстояние до этапа 177 м.

Этап 4. Переправа по параллельным перилам

Параметры этапа:

Расстояние между ТО1 и ТО2	Расстояние от ТО1 до ОЗ	Расстояние от ОЗ до ТО2	Высота крепления нижних горизонтальных опор над землей	Расстояние между горизонтальными опорами
18 м	2 м	2 м	ТО 2-1,3 м; ТО 1 – 1.5м.	1,2 м

Оборудование этапа:

ИС - БЗ, ТО1- горизонтальные опоры. КЛ - начало ОЗ.

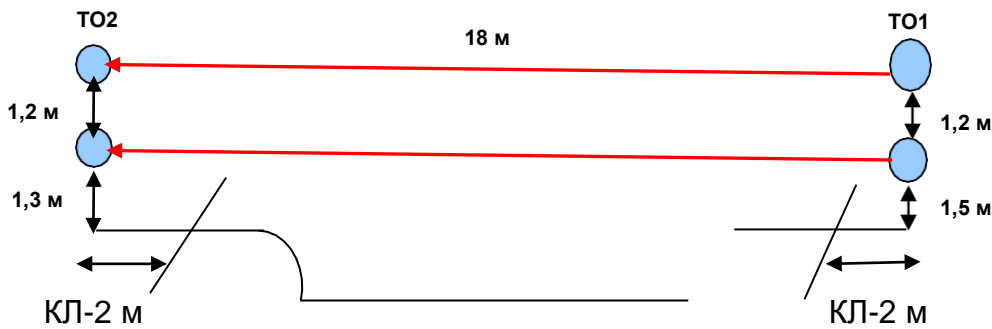
Судейские перила.

ЦС - БЗ, ТО2 - горизонтальные опоры. КЛ - окончание ОЗ.

Действия: Движение участников по п.7.8.

Обратное движение: По условиям этапа.

Этап 4.



Расстояние до этапа 270 м.

Этап 5. Спуск по склону.

Параметры этапа:

Длина этапа	Расстояние от ТО1 до БЗ	Крутизна склона
20 м	1 м	35°

Оборудование этапа:

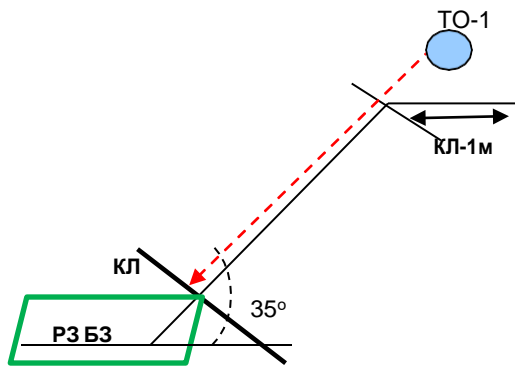
ИС - БЗ, ТО1 – два судейских карабина, КЛ - начало

ОЗ. ЦС - БЗ, КЛ - окончание ОЗ, РЗ.

Действия: Организация перил по п. 7.6. Движение участников по п.7.12. Снятие перил по п.7.6.15.

Обратное движение: при наличии перил и ВКС по п. 7.11, при их отсутствии - по КОД.

Этап 5.



Расстояние до этапа 290 м.

Этап 6. Подъем по склону.

Параметры этапа:

Длина этапа	Крутизна склона
26 м	40°

Оборудование этапа:

ИС - БЗ, ТО1- узел на горизонтальных перилах для закрепления перил подъёма, КЛ - начало ОЗ.

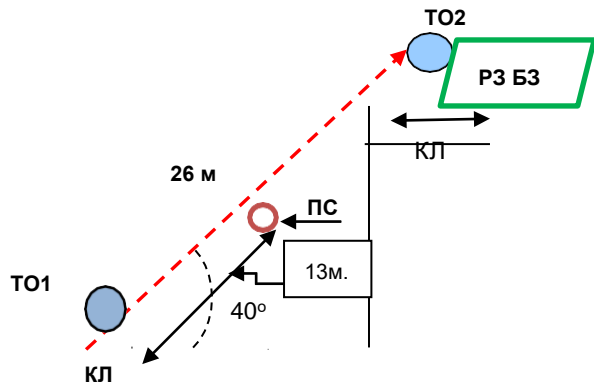
ППС - судейская петля,

ЦС – БЗ, РЗ, ТО2 - горизонтальная опора. КЛ- по горизонтальной опоре.

Действия: Движение первого участника по п.7.4. Движение второго участника по п.7.10. Организация перил по п. 7.6. Снятие перил по п. 7.6.15.

Обратное движение: по условиям этапа.

Этап 6.



Расстояние до финиша 180 м.

ФИНИШ