

**Открытое первенство Липецкой области по спортивному туризму
на пешеходных дистанциях**

1-4 ноября 2019 года

Липецкая обл., Елецкий р-он, с.Аргамач-Пальна

**УСЛОВИЯ СОРЕВНОВАНИЙ В ДИСЦИПЛИНЕ
«ДИСТАНЦИЯ - ПЕШЕХОДНАЯ» КОРОТКАЯ
(СПРИНТ)**

КЛАСС ДИСТАНЦИИ	2	2
	Регламент 2019г.	Параметры и характеристики дистанции
Длина дистанции короткая (спринт) (км)	0,5-1,5	591м.
Количество этапов (всего)	4-8	4
Количество этапов с восстановлением перил переправ (без организации перил переправ на этом этапе)	0	0
Количество этапов с организацией перил	0-1	1
- из них количество с организацией перил навесных или перил параллельных переправ (угол наклона 0-19 градусов)	0	0
- из них количество с организацией перил наклонных навесных переправ (вверх/вниз) (угол наклона 20-60 градусов)	0	0
Количество блоков	0-2	0
Количество этапов в блоке	2-3	0

ПЕРЕЧЕНЬ ЭТАПОВ, ПАРАМЕТРЫ, ОБОРУДОВАНИЕ И УСЛОВИЯ

СТАРТ

Расстояние до этапа 50 м.

Этап 1. Навесная переправа.

Параметры этапа:

Расстояние между ТО1 и ТО2	Расстояние от ТО1 до ОЗ	Расстояние от ОЗ до ТО2	Высота крепления горизонтальной опоры над землей
18 м	2 м	2 м	ТО1- 1.8 м, ТО2 – 2 м

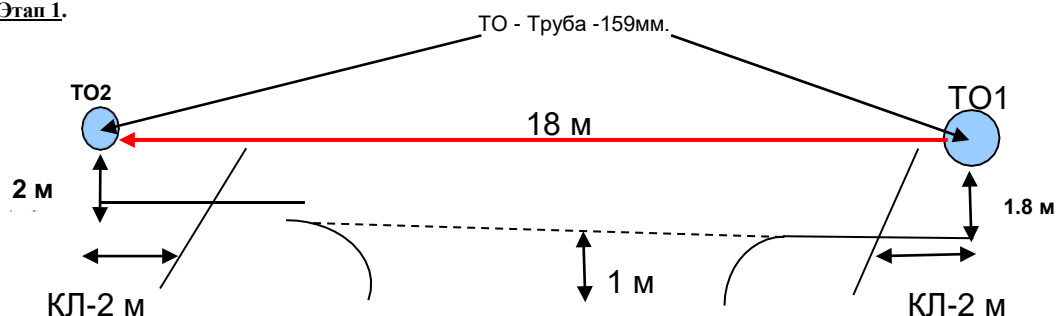
Оборудование этапа:

Судейские перила, ИС – ТО1 - горизонтальная опора. ЦС – ТО2 - горизонтальная опора.

Действия: Движение участника по п. 7.9.

Обратное движение: по п.7.9.

Этап 1.



Расстояние до этапа 11 м.

Этап 2. Переправа по параллельным перилам

Параметры этапа:

Расстояние между ТО1 и ТО2	Расстояние от ТО1 до ОЗ	Расстояние от ОЗ до ТО2	Высота крепления нижних горизонтальных опор над землей	Расстояние между горизонтальными опорами
18 м	2 м	2 м	ТО 2-1,3 м; ТО 1 – 1,5м.	1,2 м

Оборудование этапа:

ИС - БЗ, ТО1- горизонтальные опоры. КЛ - начало ОЗ.

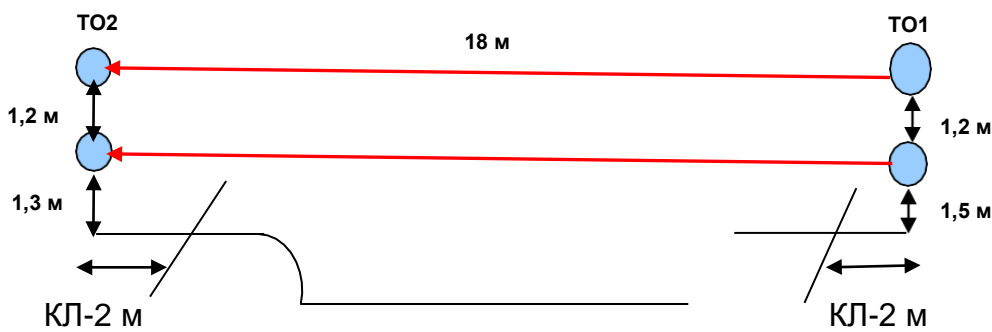
Судейские перила.

ЦС - БЗ, ТО2 - горизонтальные опоры. КЛ - окончание ОЗ.

Действия: Движение участника по п.7.8.

Обратное движение: По условиям этапа.

Этап 2.



Расстояние до этапа 280 м.

Этап 3. Спуск по склону.

Параметры этапа:

Длина этапа	Расстояние от ТО1 до БЗ	Крутизна склона
20 м	1 м	35°

Оборудование этапа:

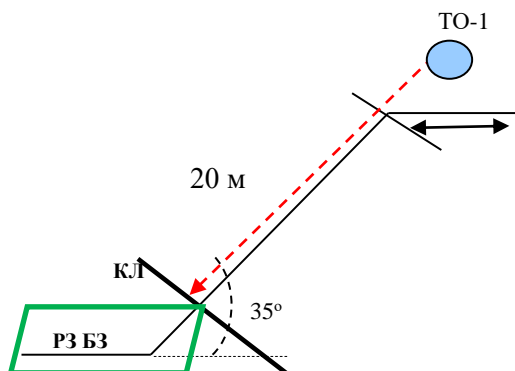
ИС - БЗ, ТО1 – один судейский карабин, КЛ - начало ОЗ.

ЦС - БЗ, КЛ - окончание ОЗ, РЗ.

Действия: Организация перил по п. 7.6. Движение участника по п.7.10. Снятие перил по п. 7.6.15

Обратное движение: при наличии перил по п. 7.10, при отсутствии перил - по КОД.

Этап 5.



Расстояние до этапа 70 м.

Этап 4. Подъем по склону.

Параметры этапа:

Длина этапа	Крутизна склона
26 м	40°

Оборудование этапа:

ИС - БЗ, КЛ - начало ОЗ.

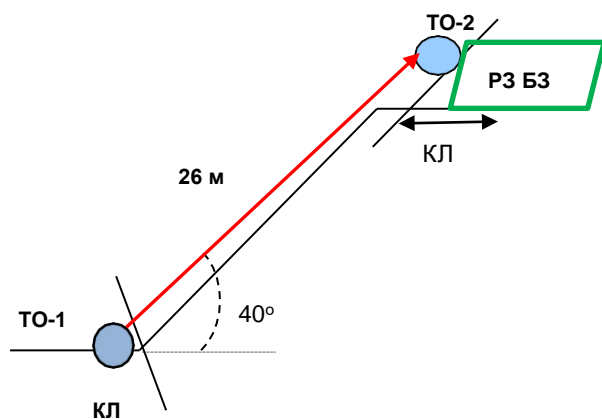
Судейские перила.

ЦС - БЗ, ТО1 - горизонтальная опора. КЛ- по горизонтальной опоре.

Действия: Движение участника по п.7.10.

Обратное движение: по условиям этапа.

Этап 4.



Расстояние до финиша 180 м.

ФИНИШ