

# Чемпионат и Первенство Центрального федерального округа по спортивному туризму на пешеходных дистанциях

9 – 13 июня 2019 года

Белгородская область, г. Белгород

## УСЛОВИЯ СОРЕВНОВАНИЙ В ДИСЦИПЛИНЕ «ДИСТАНЦИЯ – ПЕШЕХОДНАЯ - КОРОТКАЯ (СПРИНТ)»

КЛАСС ДИСТАНЦИИ	3	3
	Регламент 2019г.	Параметры и характеристики дистанции
Длина дистанции короткая (спринт) (км)	0,9-2,0	0,9
Количество этапов (всего)	5-10	8
Количество этапов с восстановлением перил переprav (без организации перил переprav на этом этапе)	0-2	2
Количество этапов с организацией перил	2-3	2
- из них количество с организацией перил навесных или перил параллельных переprav (угол наклона 0-19 градусов)	0-1	0
- из них количество с организацией перил наклонных навесных переprav (вверх/вниз) (угол наклона 20-60 градусов)	0-1	0
Количество блоков	0-2	2
Количество этапов в блоке	2-4	2

### СТАРТ

Расстояние до этапа 30 м.

**Этап 1. Подъем по склону. КВ – 2 мин**

Параметры этапа:

Длина этапа	Расстояние от ТО1 до КЛ	Крутизна склона
25м.	2м.	40°

Оборудование этапа:

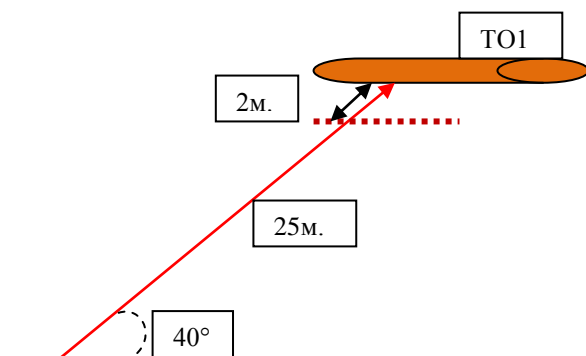
ИС - БЗ, КЛ - начало ОЗ.

Судейские перила.

ЦС - БЗ, ТО1 - горизонтальная опора. КЛ

Действия: Движение участника по п.7.10.

Обратное движение: по условиям этапа.



## Расстояние до этапа 260 м.

### Этап 2. Спуск по склону в два участка

**КВ = 10 мин**

Параметры этапа:

Длина этапа	Длина первого участка	Длина второго участка	Расстояние от ТО1 до КЛ	Крутизна склона
25 м.	10м.	15м.	2м.	40°

Оборудование этапа:

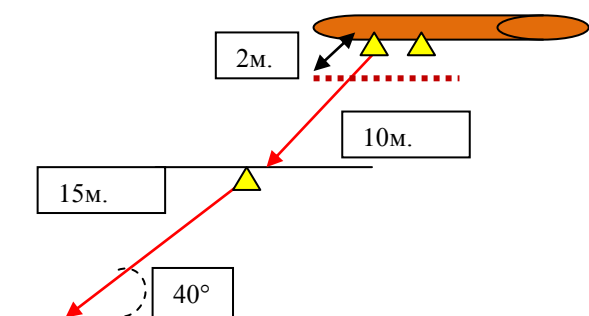
ИС - БЗ, ТО1 – судейский карабин, КЛ - начало ОЗ

ТО-2 – Судейские горизонтальные перила с карабином.

ЦС - БЗ, КЛ – окончание БЗ.

Действия: Движение участника по п.7.10. При работе на ТО2 обязательно нахождение на усе самостраховки в судейском карабине. Первым действием участник обязан встать на самостраховку в ТО 2. Отстёгивание самостраховки от ТО 2 перед продолжением движения по этапу должно выполняться последним действием. Снятие перил с ТО1 по п. 7.6.15 возможно с ТО 2, ЦС этапа или во время движения по второму участку спуска, снятие перил с ТО2 по п. 7.6.15.

Обратное движение: при наличии перил по 7.10, в случае отсутствия перил – по КОД вдоль своей нитки этапа к ТО 1.



## Расстояние до этапа 350 м.

### Этап 3. Переправа по параллельным перилам

Параметры этапа:

Расстояние между ТО1 и ТО2	Расстояние от ТО1 до ОЗ	Расстояние от ОЗ до ТО2	Высота нижней горизонтальной опоры над землей	Расстояние между горизонтальными опорами
20.2м.	2м.	2м.	На ТО1 – 1м, на ТО2 -1м	1,2м.

Оборудование этапа:

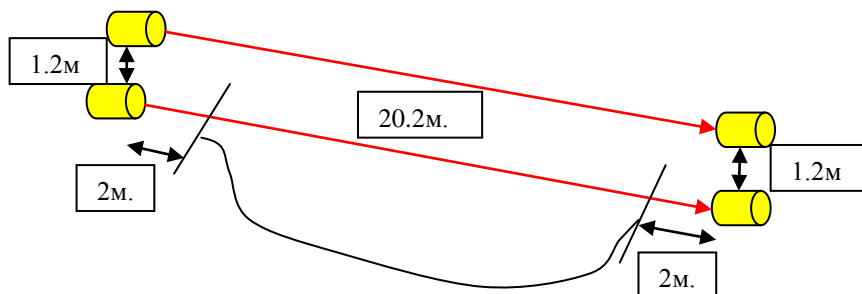
ИС - БЗ, ТО1- горизонтальные опоры. КЛ - начало ОЗ.

Судейские перила.

ЦС - БЗ, ТО2 - горизонтальные опоры. КЛ - окончание ОЗ.

Действия: Движение участника по п.7.8.

Обратное движение: По условиям этапа.



## Расстояние до этапа 10 м.

### Этап 4. Навесная переправа

#### Параметры этапа:

Расстояние между ТО1 и ТО2	Расстояние от ТО1 до ОЗ	Расстояние от ОЗ до ТО2	Высота крепления горизонтальной опоры над землей
20.3м.	2м.	2м.	ТО1-2.2м, ТО2- 1м.

#### Оборудование этапа:

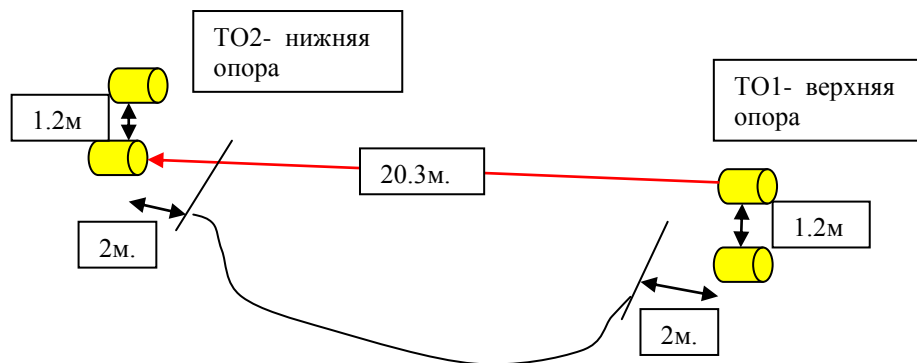
ИС - БЗ, ТО1 - горизонтальная опора. КЛ - начало ОЗ.

Судейские перила.

ЦС - БЗ, ТО2 - горизонтальная опора. КЛ - окончание ОЗ.

Действия: Движение участника по п.7.9.

Обратное движение: По условиям этапа.



## Расстояние до этапа 200 м.

### Блок этапов 5-6. Подъём по наклонной навесной переправе – Спуск по наклонной навесной переправе

**КВ = 10 мин.**

#### Этап 5. Подъём по наклонной навесной переправе

##### Параметры этапа:

Длина этапа	Расстояние от ТО1 до ОЗ	Высота крепления ТО 1 над землей	Высота крепления ТО 2 над землей	Угол наклона навесной переправы
15.3м.	2м.	1,2м.	6м.	25

#### Оборудование этапа:

ИС – БЗ, ТО 1- горизонтальная опора. КЛ – начало ОЗ.

Ненатянутые судейские перила для восстановления, ВСС

ЦС – ОЗ. ТО 2 – 4 судейских карабина, вертикальные перила для самостраховки при обратном движении.

Действия: организация перил по 7.6.12. Движение участника по п.7.9 с самостраховкой по п. 7.9.4 (а)

Обратное движение: Движение участника по условиям этапа.

#### Этап 6. Спуск по наклонной навесной переправе.

##### Параметры этапа:

Длина этапа	Расстояние от ТО3 до ОЗ	Высота крепления ТО 3 над землей	Высота крепления ТО 2 над землей	Угол наклона навесной переправы
15.3м.	2м.	1,2м.	6м.	30

#### Оборудование этапа:

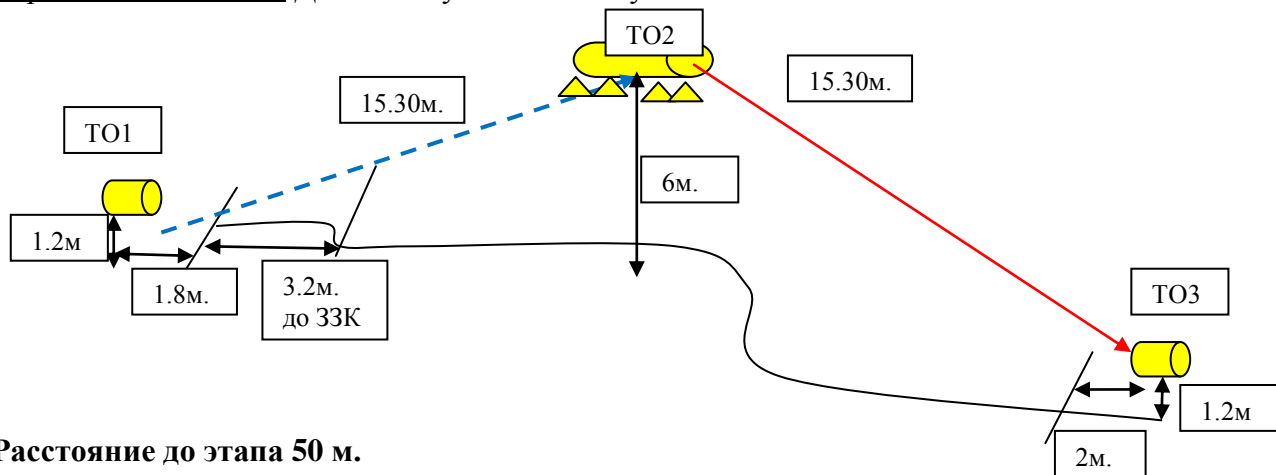
ИС - ОЗ, ТО 2 – 4 судейских карабина.

Судейские перила переправы.

ЦС – БЗ – ТО 3 – горизонтальная опора, КЛ - окончание ОЗ.

Действия: организация перил для самостраховки по п 7.6. Движение участника по п.7.9 с самостраховкой по п.7.9.4(б). Снятие перил по п. 7.6.15.

Обратное движение: Движение участника по условиям этапа.



Расстояние до этапа 50 м.

**Блок этапов 7-8. Переправа по бревну - Спуск по склону**  
**КВ = 8 мин.**

**Этап 7. Переправа по бревну**

Параметры этапа:

Расстояние от ТО1 до ЦС	Расстояние от ТО1 до ОЗ	Высота крепления ТО 1 над землей
8.5м.	1.5м.	1,5м.

Оборудование этапа:

ИС – БЗ, ТО1- горизонтальная опора. КЛ – начало ОЗ.

Ненатянутые судейские перила для восстановления.

ЦС – ОЗ. ТО2 – 2 судейских карабина

Действия: организация перил по 7.6.12. Движение участника по п.7.8

Обратное движение: По условиям этапа.

**Этап 8. Спуск по склону.**

Параметры этапа:

Длина этапа	Крутизна склона
20м	30°

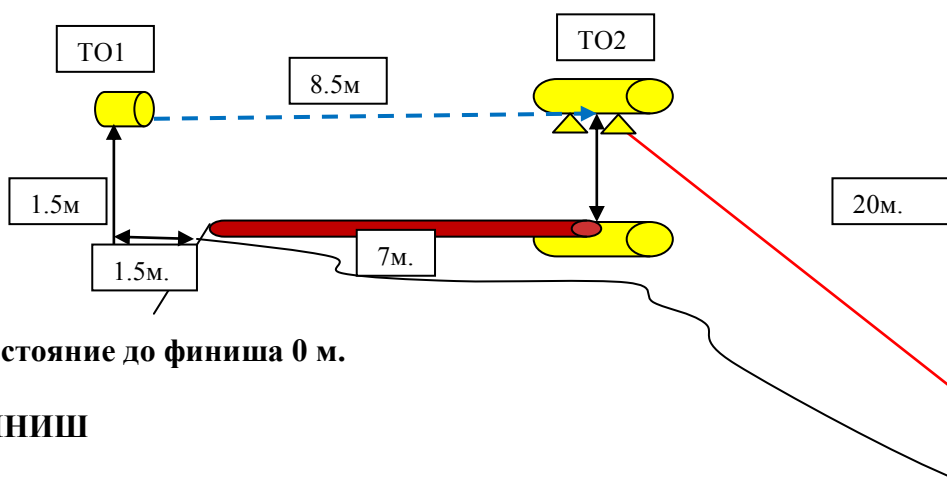
Оборудование этапа:

ИС - ОЗ, ТО 2 – 2 судейских карабина.

ЦС - БЗ, КЛ - окончание ОЗ.

Действия: организация перил по п 7.6. Движение участника по п.7.10. Снятие перил по п. 7.6.15.

Обратное движение: при наличии перил по 7.10, в случае отсутствия перил – по КОД вдоль своей нитки этапа к ТО 2.



Расстояние до финиша 0 м.

**ФИНИШ**