



Чемпионат Сибирского федерального округа по спортивному туризму на пешеходных дистанциях

7 мая 2019г.

Иркутская обл., Ангарский городской округ

УСЛОВИЯ СОРЕВНОВАНИЙ В ДИСЦИПЛИНЕ «ДИСТАНЦИЯ – ПЕШЕХОДНАЯ» (КОРОТКАЯ)

Общие условия

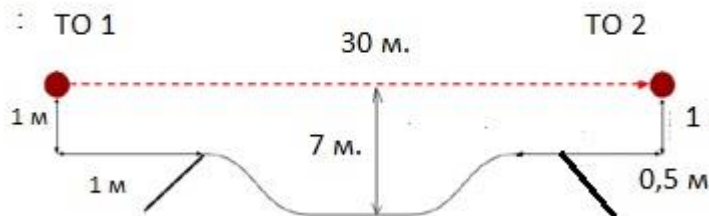
1. Соревнования проводятся в соответствии с «Регламентом проведения спортивных соревнований по спортивному туризму» дисциплины: «дистанция –пешеходная», «дистанция –пешеходная–связка», «дистанция –пешеходная –группа» (далее –Регламент), утвержденным 23.03.2019 Президиумом ФСТР.
2. Ссылки даны на пункты Регламента.
3. Класс дистанции – 4.
4. Длина дистанции – 2,9 км.
5. Набор высоты – м.
6. Количество этапов – 8.
7. Характер маркировки – красно-белая сигнальная лента по обе стороны от коридора движения.
8. Система оценки нарушений: бесштрафовая.
9. Лидирование разрешено.
10. Заполнение декларации не требуется.
11. Все ТО, обозначенные в Условиях как карабин, являются неразъёмными. Все ТО, обозначенные в Условиях как горизонтальная опора имеют круглое сечение диаметром от 20 до 35 сантиметров.
12. Для контроля прохождения дистанции и хронометража используется контактная электронная отметка Sportident.
13. Все судейские веревки для восстановления закреплены на горизонтальной опоре на один шлаг узла «штык» с провисом, выход свободного конца 2,5 метра.
14. Согласно выписке из решения Президиума ФСТР от 23.03.2019г, пункт 2 трактовать в соответствии с п.п. 3.1.1 и 3.2.1 Регламента

ПЕРЕЧЕНЬ ЭТАПОВ, ПАРАМЕТРЫ, ОБОРУДОВАНИЕ И УСЛОВИЯ ПРОХОЖДЕНИЯ

СТАРТ

Расстояние до этапа 1: 290 м

Этап 1. Навесная переправа.



Оборудование:

ИС: БЗ, КЛ – начало ОЗ, ТО1 – горизонтальная опора.

Судейская веревка для восстановления

ЦС: БЗ, КЛ – окончание ОЗ, ТО2 – горизонтальная опора.

Параметры:

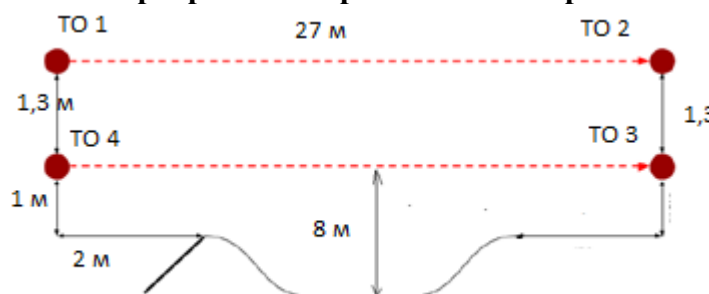
Длина этапа	Расстояние от опоры до КЛ	Высота ТО 1 над землей	Высота ТО 2 над землей
30	ЦС 0,5 м ИС 1 м	1 м	1 м

Действия: Восстановление перил по п.7.6.12. Движение по п.7.9.

Обратное движение: по п.7.9.

Расстояние до этапа 2: 600 м.

Этап 2. Переправа по параллельным перилам.



Участник преодолевает этап в следующем порядке:

1. Восстанавливает верхнюю судейскую веревку на ТО1 по 7.6.12.

2. Закрепляет перила на ТО4.

3. Переправляется на ТО 2 по восстановленным судейским перилам согласно п.7.9.

4. Организует нижние перила на ТО3 по п. 7.6. и преодолевает этап с ТО2/ТО3 на ТО1/ТО4 согласно п.7.8.

5. Снятие нижних перил согласно п. 7.6.15.

Параметры:

Длина этапа	Угол наклона переправы	Высота ТО3 над землей/расстояние между ТО3/ТО2	Высота ТО4 над землей/расстояние между ТО1/ТО4
27 м	5°	1,5 м / 1, 3 м	1 м / 1,3 м

Оборудование:

ИС: БЗ, КЛ – начало ОЗ, ТО1/ТО4 – горизонтальные опоры, судейская петля на ТО1

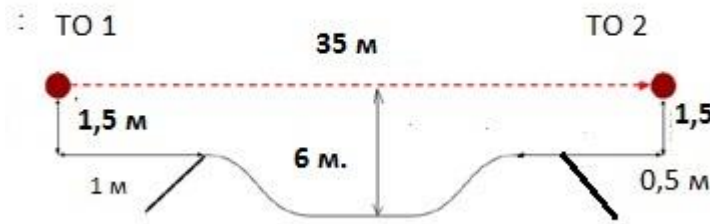
Судейская веревка для восстановления с ТО1 на ТО2.

ЦС: БЗ, КЛ – окончание ОЗ, ТО2/ТО3 – горизонтальные опоры, судейская петля на ТО2

Обратное движение: по п.7.8.

Расстояние до этапа 3: 150 м.

Этап 3. Навесная переправа.



Оборудование:

ИС: БЗ, КЛ – начало ОЗ, ТО1 – горизонтальная опора
Судейские перила
ЦС: БЗ, КЛ – окончание ОЗ, ТО2 – горизонтальная опора.

Параметры:

Длина этапа	Расстояние от опоры до КЛ	Высота ТО 1 над землей	Высота ТО 2 над землей
35 м	ЦС 0,5 м ИС 1 м	1,5 м	1,5 м

Действия: движение по п.7.9.

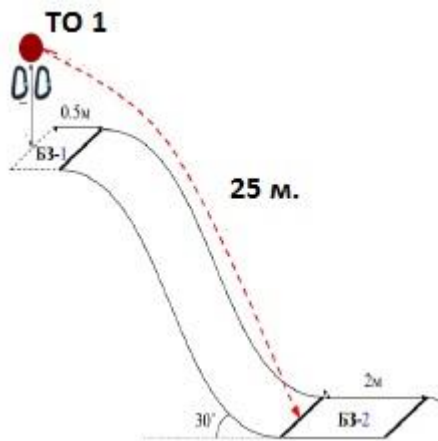
Обратное движение: по п.7.9.

Расстояние до этапа 4: 30 м.

Этап 4. Спуск по склону

Параметры:

Длина этапа	Крутизна склона	Расстояние от ТО1 до ОЗ	Высота крепления ТО1 над землей
25 м	30° - 45°	0,5 м	0,5 м



Оборудование:

ИС: БЗ, ТО1- 2 судейских карабина, КЛ – начало ОЗ.

ЦС: БЗ, КЛ - окончание ОЗ

Действия: Организация перил по п.7.6. Движение по п.7.10. Снятие перил по п.7.6.15

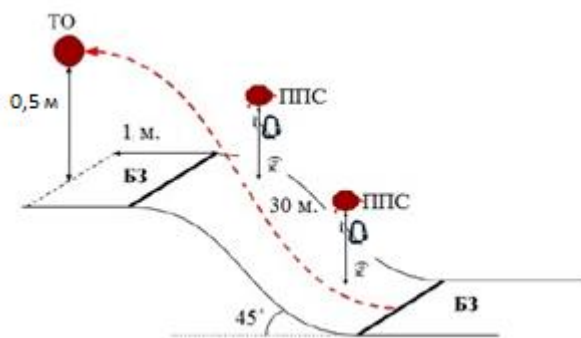
Обратное движение: по п 7.10 по ПОД.

Расстояние до этапа 5: 210 м.

Этап 5. Подъем по склону.

Параметры:

Длина этапа	Крутизна склона	ППС	Расстояние от ТО1 до ОЗ	Высота крепления ТО1 над землей	Расстояние от ОЗ до ТО2	Высота крепления ТО1 над землей
30 м	45° - 50°	2 шт.	1,5 м	0,5 м	1 м	0,5 м



Оборудование:

ИС: ТО1, БЗ, КЛ – начало ОЗ.

ППС-2 шт – судейские карабины.

ЦС: БЗ, ТО2

Действия: Движение по п.7.21.

Обратное движение: по своим перилам п.7.10

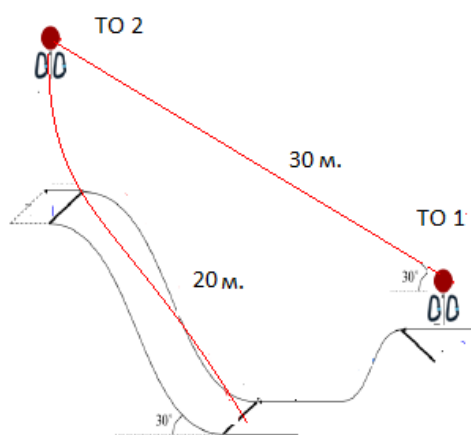
Расстояние до блока этапов 6-7: 200 м

Блок этапов 6 -7. Подъем по наклонной навесной переправе - Спуск.

Этап 6. Подъем по наклонной навесной переправе.

Параметры этапа:

Длина этапа	Крутизна	Высота ТО на ИС	Расстояние от ТО до КЛ
30 м	30°	1 м	1 м



Оборудование этапа:

ИС – БЗ, КЛ – начало ОЗ.

Судейская двойная веревка для восстановления, ВСС.

ЦС – ОЗ, ТО – 2 судейских карабина.

Действия: Восстановление перил по п.7.6.12. Движение по п.7.9, 7.10.2. с ВСС

Обратное движение: по п. 7.9, п.7.9.4

Этап 7. Спуск по склону.

Параметры этапа:

Длина этапа	Крутизна склона
20 м (вертикальный участок 6 м)	35°- 40°, наличие участка 90° до 6 м

Оборудование этапа:

ИС – ОЗ, ТО – 2 судейских карабина;

ЦС – БЗ, КЛ – окончание ОЗ.

Действия: движение по п.7.10, 7.10.9 с ВСС, организация перил 7.6. Снятие перил по п.7.6.15.

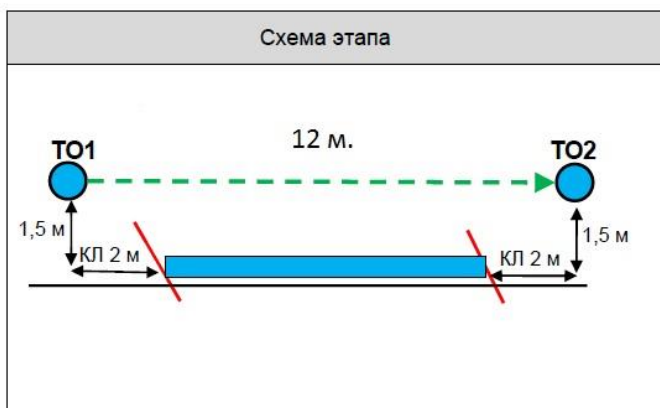
Обратное движение: по КОД к началу этапа 6, далее согласно условий блока 5-6.

Расстояние до этапа 8: 560 м

Этап 8. Переправа по бревну через сухой овраг.

Параметры этапа:

Длина этапа	Длина бревна	Расстояние от ТО до ОЗ
12 м	8 м	2 м



Расстояние до финиша: 550м

Оборудование:

ИС: БЗ, КЛ – начало ОЗ, ТО1 –

судейский карабин,

ЦС: БЗ, КЛ – окончание ОЗ,

Действия: Организация перил по п.

7.6. Движение участника по 7.14.

Снятие перил по п. 7.6.15.

Обратное движение: по КОД.