



Чемпионат Сибирского федерального округа по спортивному туризму на пешеходных дистанциях

9 мая 2019г.

Иркутская обл., Ангарский городской округ

УСЛОВИЯ СОРЕВНОВАНИЙ В ДИСЦИПЛИНЕ «ДИСТАНЦИЯ – ПЕШЕХОДНАЯ-ГРУППА» (ДЛИННАЯ)

Общие условия

1. Соревнования проводятся в соответствии с «Регламентом проведения спортивных соревнований по спортивному туризму» дисциплины: «дистанция –пешеходная», «дистанция –пешеходная–связка», «дистанция –пешеходная –группа» (далее –Регламент), утвержденным 23.03.2019 Президиумом ФСТР.
2. Ссылки даны на пункты Регламента.
3. Класс дистанции – 4.
4. Длина дистанции – ____км.
5. Набор высоты – м.
6. Количество этапов –10.
7. Система оценки нарушений: бесштрафовая.
8. Обязательное заполнение декларации до старта.
9. Все ТО, обозначенные в Условиях как карабин, являются неразъемными. Все ТО, обозначенные в Условиях как горизонтальная опора имеют круглое сечение диаметром от 20 до 35 сантиметров.
10. Для контроля прохождения дистанции и хронометража используется контактная электронная отметка SportIdent.
11. Все судейские веревки для восстановления закреплены на горизонтальной опоре на один шлаг узла «штык» с провисом, выход свободного конца 2,5 метра.
14. Согласно выписке из решения Президиума ФСТР от 23.03.2019г, пункт 2 трактовать в соответствии с п.п. 3.1.1 и 3.2.1 Регламента

ПЕРЕЧЕНЬ ЭТАПОВ, ПАРАМЕТРЫ, ОБОРУДОВАНИЕ И УСЛОВИЯ ПРОХОЖДЕНИЯ

СТАРТ

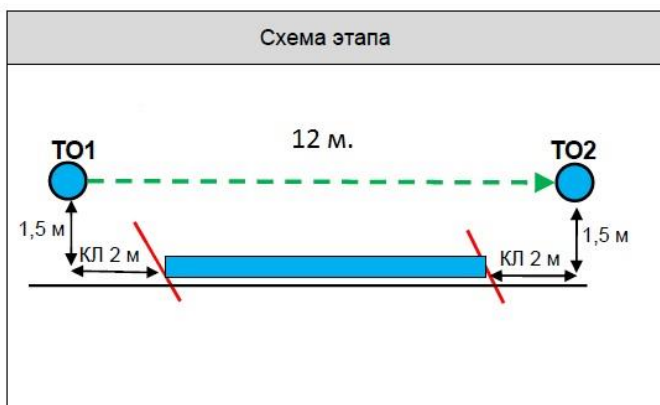
Этап. Ориентирование в заданном направлении.

Карта герметизирована, дистанция впечатана в карту. Окружности пронумерованы по порядку прохождения дистанции. Непоследовательная отметка КП является не взятым КП. Команда движется от старта до финиша в заданном направлении. Все КП находятся в обозначенных на местности квадратах 3х3 м. Отметка на КП по сбору всей команды в квадрате.

Этап 1. Переправа по бревну через сухой овраг.

Параметры этапа:

Длина этапа	Длина бревна	ТО - ОЗ
12 м	8 м	2 м



Оборудование:

ИС: БЗ, КЛ – начало ОЗ, ТО1 –

судейский карабин,

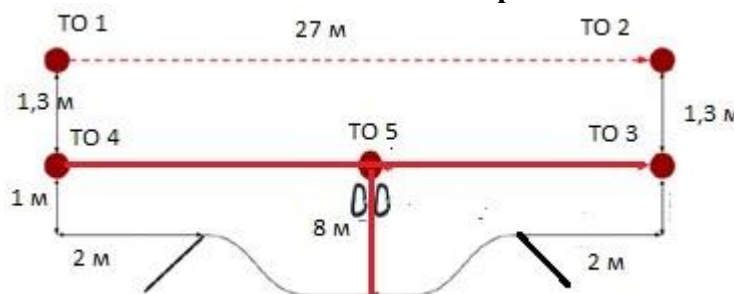
ЦС: БЗ, КЛ – окончание ОЗ, ТО 2 -

судейский карабин

Действия: Движение первого участника по п.7.14, организация перил по п. 7.6. Движение участников по 7.8. Снятие перил по п. 7.6.15

Обратное движение: по КОД.

Блок - этапов 2 - 3 - 4. Подъем по перилам - Навесная переправа - Параллельные перила.



В ОЗ блока этапов может находиться только один участник группы

Этап 2. Подъем по перилам.

Параметры:

Длина этапа
8

Оборудование:

ИС: БЗ.

Судейские перила.

ЦС: ОЗ, ТО5 2 судейских карабина

Действия: Движение по п.7.11. Подъем первого участника по п.7.10.

Этап 3. Навесная переправа.

Параметры:

Длина этапа	Расстояние до ОЗ от ТО 4	Расстояние от ОЗ до ТО3
15 м	2 м	2 м

Оборудование:

ИС: ОЗ, ТО5, 2 судейских карабина.

Судейские перила.

ЦС: БЗ, КЛ – окончание ОЗ, ТО4 (для первого участника ТО3) 1 судейский карабин

Действия: Движение по п.7.9. Первый участник двигается с ТО5 на ТО3, остальные участники с ТО5 на ТО4

Этап 4. Переправа по параллельным перилам.

Параметры:

Длина этапа	Угол наклона переправы	Высота ТО3 над землей/расстояние между ТО3/ТО2	Высота ТО4 над землей/расстояние между ТО1/ТО4
27 м	5° (вниз)	1,5 м / 1,3 м	1 м / 1,3 м

Оборудование:

ИС: БЗ, КЛ – начало ОЗ, ТО1/ТО4 по 1 судейскому карабину на каждой ТО.

Нижние судейские перила с ТО4 на ТО3.

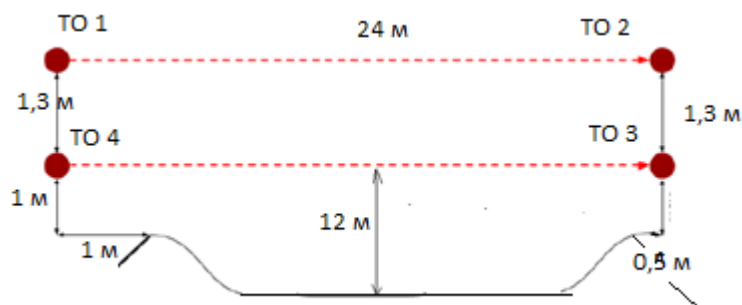
ЦС: БЗ, КЛ – окончание ОЗ, ТО2/ТО3 по 1 судейскому карабину на каждом ТО

Действия: Организация верхних перил по 7.6. Движение по п.7.8. Снятие перил по п. 7.6.15

Этап 5. Переправа по параллельным перилам.

Параметры:

Длина этапа	Угол наклона переправы	Высота ТО3 над землей/расстояние между ТО3/ТО2	Высота ТО4 над землей/расстояние между ТО1/ТО4
24	8° (вверх)	1,5 м / 1,3 м	1 м / 1,3 м



Оборудование:

ИС: БЗ, КЛ – начало ОЗ, ТО1/ТО4 по 1 судейскому карабину на каждой ТО.

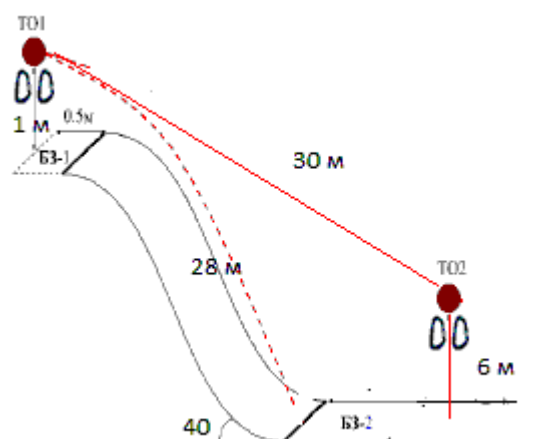
судейские перила со дна оврага до ТО3

ЦС: БЗ, КЛ – окончание ОЗ, ТО2/ТО3 по 1 судейскому карабину на каждом ТО

Действия: Движение первого участника до дна оврага по 7.10., со дна оврага по судейским перилам по п.7.10. Организация перил по 7.6. Движение остальных участников по п.7.8. Снятие перил по п. 7.6.15

Блок этапов 6 - 7 - 8. Спуск по наклонная навесной переправе – Спуск по перилам - Подъем по склону.

Разрешено взаимодействие участников группы в пределах блока этапов.



Этап 6. Спуск по наклонная навесной переправе.

Оборудование:

ИС: БЗ, КЛ – начало ОЗ, ТО1 2 судейских карабина

Судейская веревка для восстановления

ЦС: ОЗ, ТО2 2 судейских карабина.

Действия: Восстановление перил по п.7.6.12. Движение по п.7.9.,7.9.4.(б) по командным перилам.

Параметры:

Длина этапа	Расстояние от опоры до КЛ на ИС	Высота ТО 1 над землей	Высота ТО 2 над землей
30 м	0,5 м	1 м	6 м

Этап 7. Спуск по перилам.

Параметры этапа:

Длина этапа	Крутизна
6 м	90°.

Оборудование этапа:

ИС – ОЗ, ТО – 2 судейских карабина;

судейские перила

ЦС – БЗ.

Действия: Движение по п.7.12.

Обратное движение: по п. 7.11

Этап 8. Подъем по склону

Оборудование:

ИС: БЗ, КЛ - начало ОЗ.

ЦС: БЗ, КЛ – окончание ОЗ, ТО1 2 судейских карабина.

Параметры:

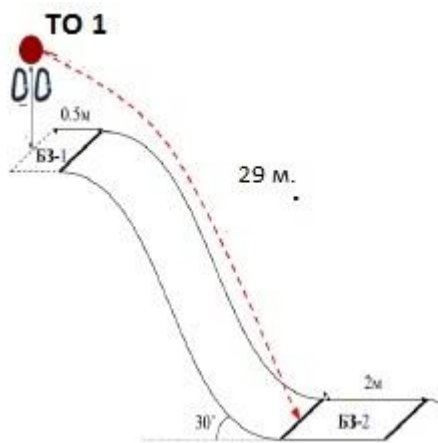
Длина этапа	Высота ТО 1 над землей	Расстояние от ТО до КЛ на ЦС	Высота ТО 1 над землей
28 м	1 м	0,5 м	1,5 м

Действия: Организация перил по 7.6. Движение по п.7.10. Снятие перил блока этапов по 7.6.16

Этап 9. Спуск по склону

Параметры:

Длина этапа	Крутизна склона	Расстояние от ТО1 до ОЗ	Высота крепления ТО1 над землей
25 м	30° - 45°	0,5 м	0,5 м



Оборудование:

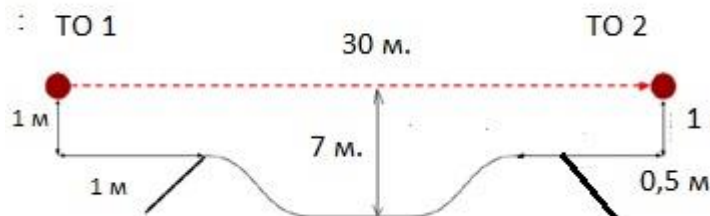
ИС: БЗ, КЛ – начало ОЗ, ТО1 2 судейских карабина,

ЦС: БЗ, КЛ – окончание ОЗ.

Действия: Организация перил по п.7.6. Движение по п.7.12. Снятие перил по п. 7.6.15.

Обратное движение: по п 7.11 по ПОД

Этап 10. Навесная переправа.



Оборудование:

ИС: БЗ, КЛ – начало ОЗ, ТО1 1 судейский карабин,

ЦС: БЗ, КЛ – окончание ОЗ, ТО2 1 судейский карабин.

Параметры:

Длина этапа	Расстояние от опоры до КЛ	Высота ТО 1 над землей	Высота ТО 2 над землей
30 м	ЦС 0,5 м ИС 1 м	1 м	1 м

Действия: Движение первого до дна оврага по 7.10, далее не судится. Организация перил по п.7.6. Движение остальных участников по п.7.9. Снятие перил по 7.6.15