

**СОРЕВНОВАНИЯ ПО СПОРТИВНОМУ ТУРИЗМУ
«ВЕСЕННИЙ ПРИЗЫВ-2018»
ВСЕРОССИЙСКИЕ СОРЕВНОВАНИЯ ПО СПОРТИВНОМУ ТУРИЗМУ НА
ПЕШЕХОДНЫХ ДИСТАНЦИЯХ СРЕДИ ЮНИОРОВ И ЮНИОРОК
ВСЕРОССИЙСКИЕ СОРЕВНОВАНИЯ ПО ТУРИЗМУ НА ПЕШЕХОДНЫХ
ДИСТАНЦИЯХ СРЕДИ ОБУЧАЮЩИХСЯ**

28 апреля-02 мая 2018 г.

Республика Марий Эл, пос. Куяр
УТБ «Сосновая роща»

**УСЛОВИЯ СОРЕВНОВАНИЙ В ДИСЦИПЛИНЕ
«ДИСТАНЦИЯ – ПЕШЕХОДНАЯ – СВЯЗКА» (короткая, 4 класс)**

Класс дистанции – 4

Протяженность дистанции – 1256 м

Количество этапов – 7

СТАРТ.

Расстояние до этапа 1: 100 м

Этап 1. Навесная переправа.

Параметры:

Длина этапа	Крутизна	Расстояние от опоры до КЛ	Высота ТО над землей
20 м	0°	ИС, ЦС – 2,5 м	ИС, ЦС – 1,5 м

Оборудование:

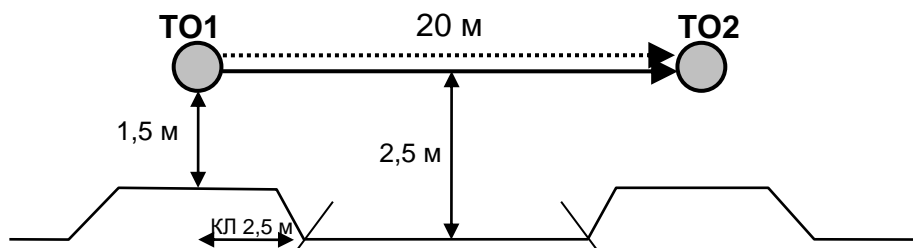
ИС: БЗ, КЛ – начало ОЗ, ТО1 – 1 карабин.

Судейские перила для первого участника.

ЦС: БЗ, КЛ – окончание ОЗ, ТО2 – 1 карабин.

Действия: Движение первого участника по судейским перилам по п.7.9. Организация командных перил по п.7.6. Движение второго участника по командным перилам по п.7.9. Снятие перил по п.7.7.1.

Обратное движение: по п.7.9.



Расстояние до блока этапов 2-3: 310 м

Блок 2-3. Подъем по наклонной навесной переправе – Спуск по наклонной навесной переправе.

Этап 2. Подъем по наклонной навесной переправе.

Параметры:

Длина этапа	Крутизна	Расстояние от опоры до КЛ	Высота ТО над землей
16 м	35°	ИС – 3 м	ИС – 0,5 м

Оборудование:

ИС: БЗ, КЛ – начало ОЗ. ТО1 – 1 карабин.

Судейские перила.

ЦС: ОЗ, ТО2 – 2 карабина.

Действия: Движение первого участника по п.7.9 с самостраховкой по п.7.10.2. Движение второго участника по п.7.9 с ВКС по п.7.9.4.

Обратное движение: Движение производится по п.7.9 с ВКС по п.7.9.4.

Этап 3. Спуск по наклонной навесной переправе.

Параметры:

Длина этапа	Крутизна	Расстояние от опоры до КЛ	Высота ТО над землей
22 м	30°	ЦС – 5 м	ЦС – 0,2 м

Оборудование:

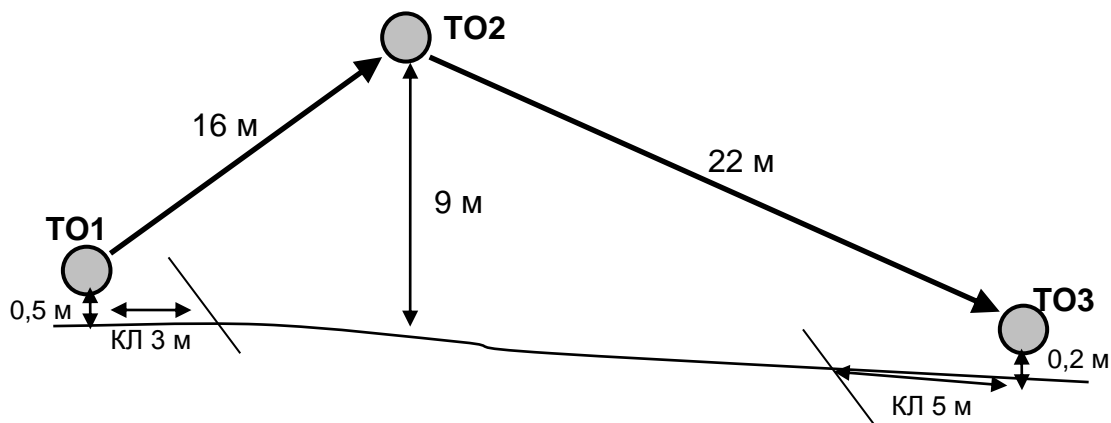
ИС: ОЗ, ТО2 – 2 карабина.

Судейские перила.

ЦС: БЗ, КЛ – окончание ОЗ, ТО3 – 1 карабин.

Действия: Движение участников по п.7.9 с ВКС по п.7.9.4.

Обратное движение: Движение по п.7.9 с самостраховкой по п.7.10.2.



Расстояние до этапа 4: 90 м

Этап 4. Переправа по бревну.

Параметры:

Длина этапа	Длина бревна	Расстояние от ТО до КЛ	Высота ТО над землей
10 м	6 м	ИС, ЦС – 2 м	ИС, ЦС – 1,5 м

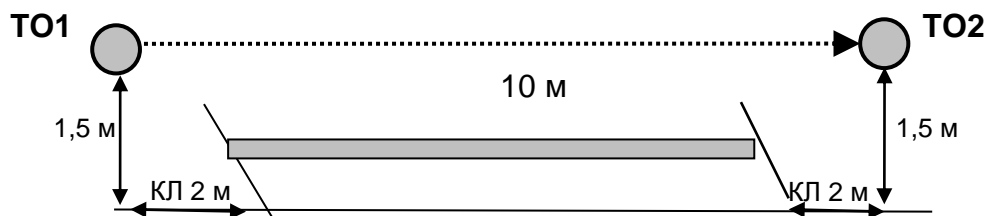
Оборудование:

ИС: БЗ, КЛ – начало ОЗ, ТО1 – 1 карабин.

ЦС: БЗ, КЛ – окончание ОЗ, ТО2 – горизонтальная опора.

Действия: Движение первого участника стоя по п.7.3. Организация перил по п.7.6. Движение второго участника стоя по п.7.8. Снятие перил по п.7.7.1.

Обратное движение: Движение производится по КОД, расположенному вдоль нитки этапа.



Расстояние до этапа 5: 410 м

Этап 5. Переправа по параллельным перилам.

Этап участники проходят в следующем порядке:

- 1) Один из участников переходит по коридору нитки к подводным перилам;
 - 2) Поднимается по подводным перилам по п.7.10 к ТО2;
 - 3) Закрепляет перила этапа на ТО2;
 - 4) Осуществляет спуск по своим или по подводным перилам по п.7.10;
 - 5) Переходит обратно по коридору нитки на ИС этапа;
 - 6) Первый участник преодолевает этап и осуществляет спуск по подводным перилам по п.7.10;
 - 7) Второй участник преодолевает этап и осуществляет спуск по подводным перилам по п.7.10;
- При организации сопровождения на этапе с земли под ТО2, пропускать веревку через ТО2 не обязательно, в этом случае крепление сопровождающей веревки осуществляется в ИСС участника, вставлять на самостраховку сопровождающему участнику не следует.

Параметры:

Длина этапа	Крутизна	Расстояние от опоры до КЛ	Расстояние между верхней и нижней опорами	Высота нижней ТО над землей
18 м	10°	ИС – 2 м	1,2 м	ИС – 1 м; ЦС – 4 м

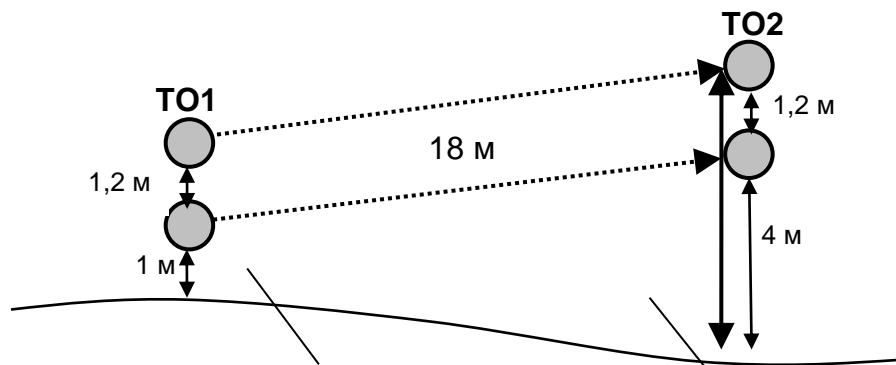
Оборудование:

ИС: БЗ, КЛ – начало ОЗ, ТО1 – по 1 карабину на верхней и нижней опорах.

ЦС: ОЗ, ТО2 – горизонтальные опоры (верхняя и нижняя), 1 карабин – только для постановки на самостраховку.

Действия: Организация перил по п.7.6 с ТО1. Движение по п.7.8. Снятие перил по п.7.7.1 разрешено с земли под ТО2.

Обратное движение: в случае невозможности вернуться по своим перилам по п.7.8, движение осуществляется по коридору своей нитки к ТО1.



Расстояние до блока этапов 6-7: 230 м

Блок 6-7. Переправа по параллельным перилам – Спуск по перилам.

Блок этапов участники проходят в следующем порядке:

Первый участник:

- 1) Переходит по коридору нитки к подводным перилам. Допускается до перехода участника к подводным перилам использовать ТО1 (закреплять или пропускать веревки);
- 2) Поднимается по подводным перилам п.7.10 к ТО2;
- 3) Закрепляет перила этапа 6 и 7 на ТО2;
- 4) Преодолевает этап 7.

Второй участник:

- 5) Преодолевает этап 6 и 7.

Этап 6. Переправа по параллельным перилам.

Параметры:

Длина этапа	Крутизна	Расстояние от опоры до КЛ	Расстояние между верхней и нижней опорами	Высота нижней ТО над землей
25 м	10°	ИС – 3 м	1,3 м	ИС – 1 м; ЦС – 4 м

Оборудование:

ИС: БЗ, КЛ – начало ОЗ, ТО1 – 1 карабин на верхней опоре, нижняя горизонтальная опора.

Нижние судейские перила.

ЦС: ОЗ, ТО2 – 3 карабина.

Действия: Движение первого участника по земле не регламентировано, движение по подводным перилам по п.7.10. Организация перил по п.7.6. Движение второго участника по п.7.8. Снятие перил по п.7.7.1, разрешено во время движения на этапе 7 и с ЦС этапа 7.

Обратное движение: в случае невозможности вернуться по перилам по п.7.8, движение осуществляется по коридору своей нитки к ТО1.

Этап 7. Спуск по перилам.

Параметры:

Длина этапа	Крутизна
5,3 м	90°

Оборудование:

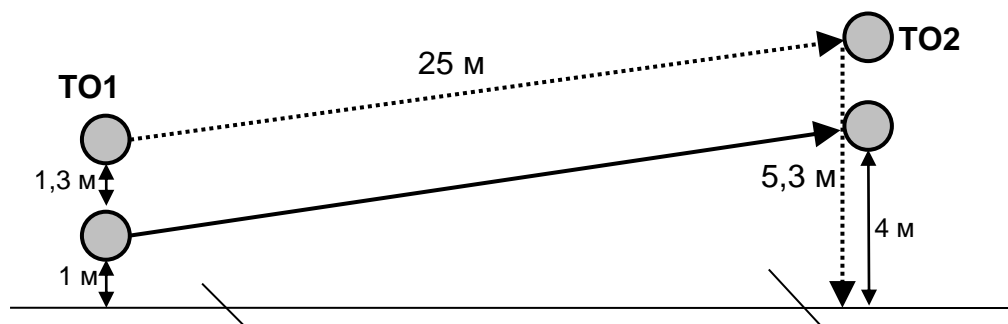
ИС: ОЗ, ТО2 – 3 карабина.

Перила обратного движения (ПОД).

ЦС: БЗ.

Действия: Организация перил по п.7.6. Движение по п.7.12 с ВКС. Снятие перил по п.7.7.1.

Обратное движение: в случае невозможности вернуться по своим перилам по п.7.10, движение осуществляется по перилам обратного движения.



Расстояние до финиша: 30 м

ФИНИШ.