

**СОРЕВНОВАНИЯ ПО СПОРТИВНОМУ ТУРИЗМУ  
«ВЕСЕННИЙ ПРИЗЫВ-2018»  
ВСЕРОССИЙСКИЕ СОРЕВНОВАНИЯ ПО СПОРТИВНОМУ ТУРИЗМУ НА  
ПЕШЕХОДНЫХ ДИСТАНЦИЯХ СРЕДИ ЮНИОРОВ И ЮНИОРОК  
ВСЕРОССИЙСКИЕ СОРЕВНОВАНИЯ ПО ТУРИЗМУ НА ПЕШЕХОДНЫХ  
ДИСТАНЦИЯХ СРЕДИ ОБУЧАЮЩИХСЯ**

28 апреля-02 мая 2018 г.

Республика Марий Эл, пос. Куйар  
УТБ «Сосновая роща»

**УСЛОВИЯ СОРЕВНОВАНИЙ В ДИСЦИПЛИНЕ  
«ДИСТАНЦИЯ – ПЕШЕХОДНАЯ» (короткая, 4 класс)**

Класс дистанции – 4

Протяженность дистанции – 1254 м

Количество этапов – 7

**СТАРТ.**

Расстояние до этапа 1: 100 м

**Этап 1. Навесная переправа.**

Участник преодолевает этап в следующем порядке:

- 1) Переправляется по судейским перилам по п.7.9 с ТО1 к ТО2. Допускается до перехода участника к ТО2 использовать ТО1 (закреплять или пропускать веревки);
- 2) Закрепляет (наводит) перила этапа 1 на ТО2;
- 3) Переправляется обратно по судейским перилам по п.7.9 с ТО2 к ТО1;
- 4) Наводит навесную переправу на ТО1;
- 5) Преодолевает этап 1 по командной навесной переправе с ТО1 к ТО2.

**Параметры:**

Длина этапа	Крутизна	Расстояние от опоры до КЛ	Высота ТО над землей
20 м	0°	ИС, ЦС – 2,5 м	ИС, ЦС – 1,5 м

**Оборудование:**

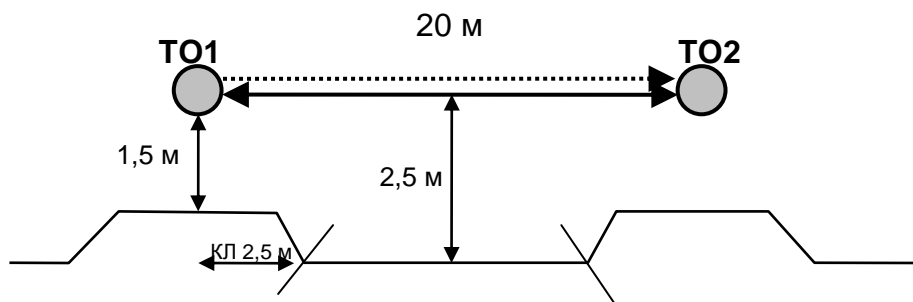
ИС: БЗ, КЛ – начало ОЗ, ТО1 – 1 карабин.

Судейские перила.

ЦС: БЗ, КЛ – окончание ОЗ, ТО2 – 1 карабин.

**Действия:** Движение по п.7.9. Организация командных перил по п.7.6. Движение участника по командным перилам по п.7.9. Снятие перил по п.7.7.1.

**Обратное движение:** по п.7.9.



Расстояние до блока этапов 2-3: 310 м

**Блок 2-3. Подъем по наклонной навесной переправе – Спуск по наклонной навесной переправе.**

**Этап 2. Подъем по наклонной навесной переправе.**

**Параметры:**

Длина этапа	Крутизна	Расстояние от опоры до КЛ	Высота ТО над землей
16 м	35°	ИС – 3 м	ИС – 0,5 м

**Оборудование:**

ИС: БЗ, КЛ – начало ОЗ. ТО1.

Судейские перила.

ЦС: ОЗ, ТО2 – 2 карабина.

**Действия:** Движение по п.7.9 с самостраховкой по п.7.10.2.

**Обратное движение:** по п.7.9 с самостраховкой к ПОД по п.7.10.3.

### Этап 3. Спуск по наклонной навесной переправе.

#### Параметры:

Длина этапа	Крутизна	Расстояние от опоры до КЛ	Высота ТО над землей
22 м	30°	ЦС – 5 м	ЦС – 0,2 м

#### Оборудование:

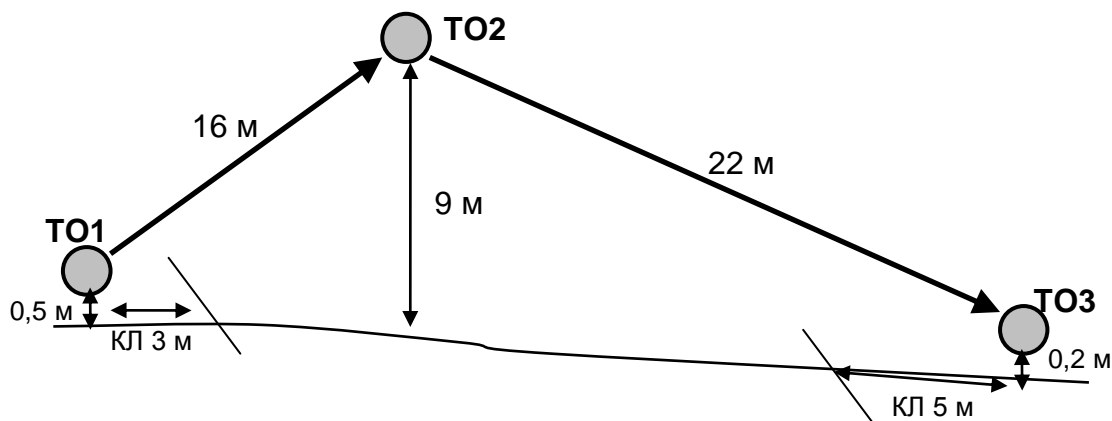
ИС: ОЗ, ТО2 – 2 карабина.

Судейские перила.

ЦС: БЗ, КЛ – окончание ОЗ, ТО3.

Действия: Организация страховочных перил по п.7.6. Движение по п.7.9 с самостраховкой к страховочным перилам по п.7.10.3. Снятие страховочных перил по п.7.7.1.

Обратное движение: Движение по п.7.9 с самостраховкой по п.7.10.2.



Расстояние до этапа 4: 90 м

### Этап 4. Переправа маятником по бревну.

#### Параметры:

Длина этапа	Длина бревна	Расстояние от ТО до КЛ	Высота ТО над землей
8 м	6 м	ИС – 2 м	ИС – 1,5 м

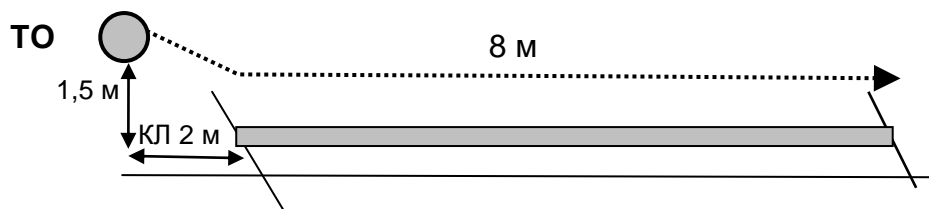
#### Оборудование:

ИС: БЗ, КЛ – начало ОЗ, ТО – 1 карабин (над бревном).

ЦС: БЗ, КЛ – окончание ОЗ.

Действия: Организация перил по п.7.6. Участник переправляется стоя по п.7.14.1 и п.7.14.5. Снятие перил по п.7.7.1.

Обратное движение: Движение производится по КОД, расположенному вдоль нитки этапа.



Расстояние до этапа 5: 410 м

### Этап 5. Переправа по параллельным перилам.

Этап участник проходит в следующем порядке:

- 1) Участник переходит по коридору нитки к подводным перилам. Допускается до перехода участника к подводным перилам использовать ТО1 (закреплять или пропускать веревки);
- 2) Поднимается по подводным перилам по п.7.10 к ТО2;
- 3) Закрепляет перила этапа 5 на ТО2;
- 4) Осуществляет спуск по своим или по подводным перилам по п.7.10;
- 5) Переходит обратно по коридору нитки на ИС этапа 5;
- 6) Преодолевает этап 5;
- 7) Осуществляет спуск по подводным перилам по п.7.10;

#### Параметры:

Длина этапа	Крутизна	Расстояние от опоры до КЛ	Расстояние между верхней и нижней опорами	Высота нижней ТО над землей
18 м	10°	ИС – 2 м	1,2 м	ИС – 1 м; ЦС – 4 м

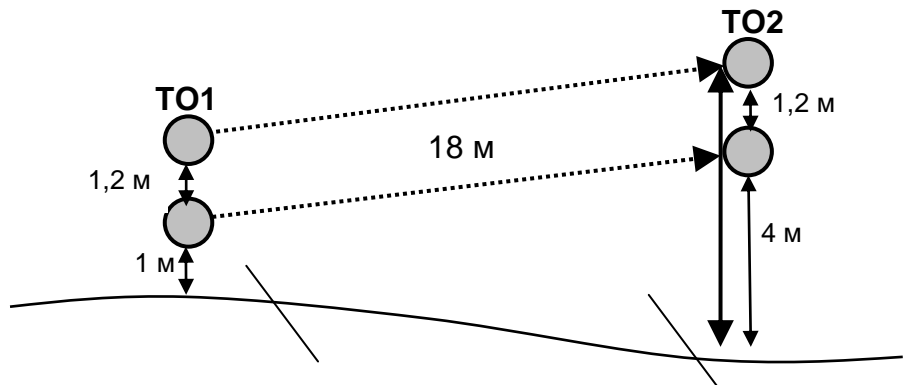
#### Оборудование:

ИС: БЗ, КЛ – начало ОЗ, ТО1 – по 1 карабину на верхней и нижней опорах.

ЦС: ОЗ, ТО2 – горизонтальные опоры (верхняя и нижняя), 1 карабин – только для постановки на самостраховку.

**Действия:** Организация перил по п.7.6. Движение по п.7.8. Снятие перил по п.7.7.1 разрешено с земли под ТО2.

**Обратное движение:** в случае невозможности вернуться по своим перилам по п.7.8, движение осуществляется по коридору своей нитки к ТО1.



Расстояние до блока этапов 6: 230 м

**Блок 6-7. Переправа по параллельным перилам – Спуск по перилам.**

Блок этапов участник проходит в следующем порядке:

- 1) Восстанавливает верхние перила этапа 6 на ТО1;
- 2) Преодолевает этап 6 и 7.

**Этап 6. Переправа по параллельным перилам.**

**Параметры:**

Длина этапа	Крутизна	Расстояние от опоры до КЛ	Расстояние между верхней и нижней опорами	Высота нижней ТО над землей
25 м	10°	ИС – 3 м	1,3 м	ИС – 1 м; ЦС – 4 м

**Оборудование:**

ИС: БЗ, КЛ – начало ОЗ, ТО1 – горизонтальная опора.

Судейские перила.

ЦС: ОЗ, ТО2 – 3 карабина.

**Действия:** Восстановление верхних судейских перил на ТО1 по п.7.6.12. Движение по п.7.8.

**Обратное движение:** по п.7.8.

**Этап 7. Спуск по перилам.**

**Параметры:**

Длина этапа	Крутизна
5,3 м	90°

**Оборудование:**

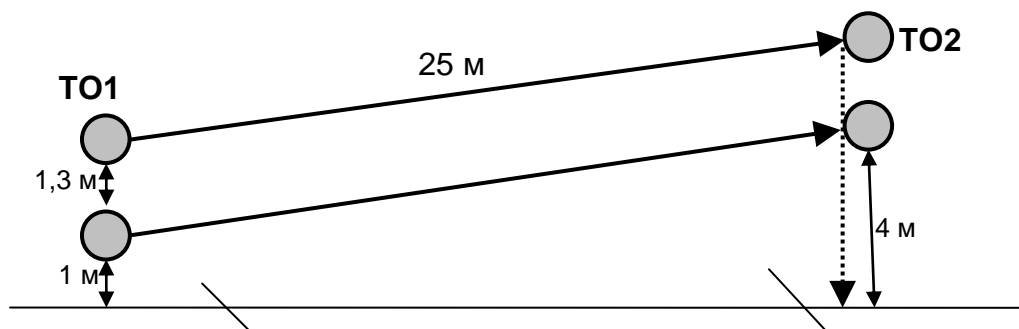
ИС: ОЗ, ТО2 – 3 карабина.

Перила обратного движения (ПОД).

ЦС: БЗ.

**Действия:** Организация перил по п.7.6. Движение по п.7.10. Снятие перил по п.7.7.1.

**Обратное движение:** в случае невозможности вернуться по своим перилам по п.7.10, движение осуществляется по ПОД по п.7.10.



Расстояние до финиша: 30 м

**ФИНИШ.**