



## СОРЕВНОВАНИЯ ПО СПОРТИВНОМУ ТУРИЗМУ «ВЕСЕННИЙ ПРИЗЫВ-2017»

### ВСЕРОССИЙСКИЕ СОРЕВНОВАНИЯ ПО СПОРТИВНОМУ ТУРИЗМУ НА ПЕШЕХОДНЫХ ДИСТАНЦИЯХ СРЕДИ ЮНИОРОВ И ЮНИОРОК ВСЕРОССИЙСКИЕ СОРЕВНОВАНИЯ ПО ТУРИЗМУ НА ПЕШЕХОДНЫХ ДИСТАНЦИЯХ СРЕДИ ОБУЧАЮЩИХСЯ

27 апреля-2 мая 2017 г.

Республика Марий Эл, пос. Куяр, ДОЛ «Сосновая роща»

#### УСЛОВИЯ СОРЕВНОВАНИЙ В ДИСЦИПЛИНЕ «ДИСТАНЦИЯ – ПЕШЕХОДНАЯ – СВЯЗКА» (короткая, 4 класс)

Класс дистанции – 4

Протяженность дистанции – 1219 м

Количество этапов – 7

#### **СТАРТ.**

Расстояние до этапа 1: 40 м

**Блок 1-2. Подъем по наклонной навесной переправе – Спуск по наклонной навесной переправе.**

Блок этапов проходится в следующем порядке:

- 1) Первый участник проходит этап 1;
- 2) Первый участник спускается с ТО2 и переходит по земле вдоль нитки этапа к ТО3;
- 3) Второй участник проходит этап 1 и 2;

#### **Этап 1. Подъем по наклонной навесной переправе.**

Параметры:

Длина этапа	Крутизна	Расстояние от опоры до КЛ	Высота ТО над землей
15 м	35°	ИС – 3 м	ИС – 0,2 м

Оборудование:

ИС: БЗ, КЛ – начало ОЗ, ТО1 – петля.

Судейские перила.

ЦС: ОЗ, ТО2 – 2 карабина.

Действия: Движение первого участника по п.7.9 с самостраховкой по п.7.10.2. Движение второго участника по п.7.9 с ВКС по п.7.9.4.

Обратное движение: Движение производится по п.7.9 с ВКС по п.7.9.4.

#### **Этап 2. Спуск по наклонной навесной переправе.**

Параметры:

Длина этапа	Крутизна	Расстояние от опоры до КЛ	Высота ТО над землей
18 м	35°	ЦС – 4 м	ЦС – 0,2 м

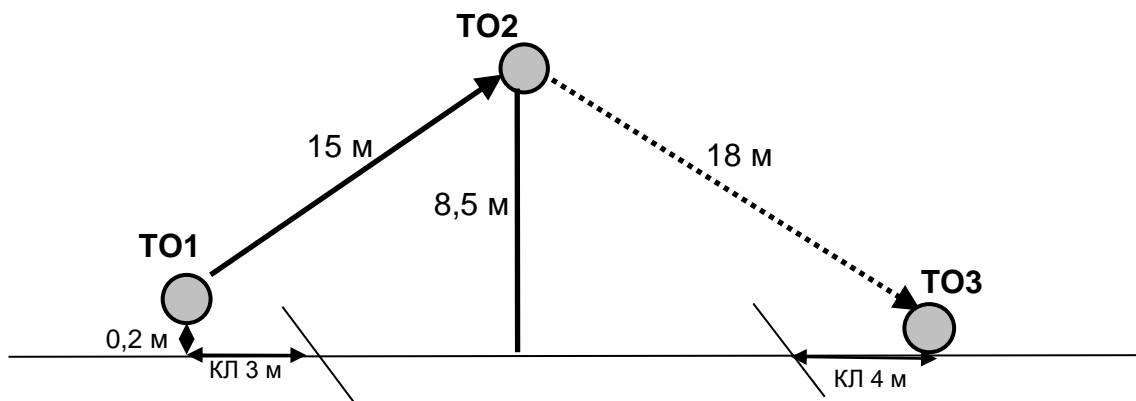
Оборудование:

ИС: ОЗ, ТО2 – 2 карабина.

ЦС: БЗ, КЛ – окончание ОЗ, ТО3 – горизонтальная опора.

Действия: Движение первого участника до земли по п. 7.12 с ВКС по своим или судейским перилам. Организация перил навесной переправы по п. 7.6. Движение второго участника по п.7.9 с ВКС по п.7.9.4. Снятие перил по п.7.7.1.

Обратное движение: В случае невозможности вернуться по п.7.9 с ВКС по п.7.9.4. Движение осуществляется по земле вдоль нитки этапа к ПОД, далее по п.7.10 к ТО2.



Расстояние до этапа 3: 380 м

### **Блок 3-4. Подъем по наклонной навесной переправе – Спуск.**

Блок этапов участники проходят в следующем порядке:

- 1) Первый участник преодолевает этап 3 и 4;
- 2) Второй участник преодолевает этап 3 и 4;

### **Этап 3. Подъем по наклонной навесной переправе.**

Параметры:

Длина этапа	Крутизна	Расстояние от опоры до КЛ	Высота ТО над землей
16 м	35°	ИС – 3 м	ИС – 0,5 м

Оборудование:

ИС: БЗ, КЛ – начало ОЗ. ТО1 – горизонтальная опора.

Судейские перила для восстановления.

ЦС: ОЗ, ТО2 – 2 карабина.

Действия: Восстановление перил по п.7.6.12. Движение первого участника по п.7.9 с самостраховкой по п.7.10.2. Движение второго участника по п.7.9 с ВКС по п.7.9.4.

Обратное движение: Движение производится по п.7.9 с ВКС по п.7.9.4.

### **Этап 4. Спуск.**

Параметры:

Длина этапа	Крутизна
9 м	90°

Оборудование:

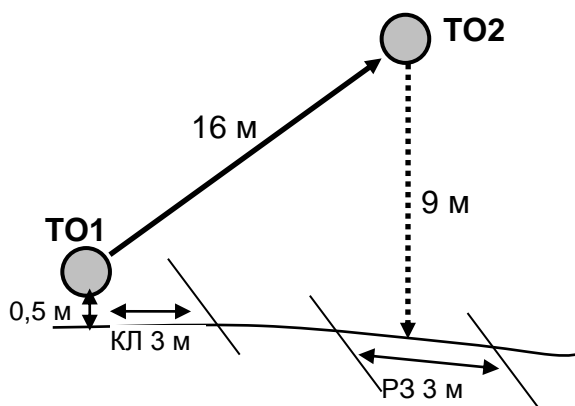
ИС: ОЗ, ТО2 – 2 карабина.

Перила обратного движения

ЦС: БЗ, РЗ

Действия: Организация перил по п.7.6. Движение по п.7.12 с ВКС. Снятие перил по п.7.7.1.

Обратное движение: по п.7.10 по перилам обратного движения.



Расстояние до этапа 5: 410 м

### **Этап 5. Переправа по параллельным перилам.**

Этап участники проходят в следующем порядке:

- 1) Один из участников переходит по коридору нитки к подводным перилам;

- 2) Поднимается по подводным перилам по п.7.10 к ТО2;
  - 3) Закрепляет перила этапа 5 на ТО2;
  - 4) Осуществляет спуск по своим или по подводным перилам по п.7.10;
  - 5) Переходит обратно по коридору нитки на ИС этапа 5;
  - 6) Первый участник преодолевает этап 5 и осуществляет спуск по подводным перилам по п.7.10;
  - 7) Второй участник преодолевает этап 5 и осуществляет спуск по подводным перилам по п.7.10;
- При организации сопровождения на этапе с земли под ТО2, пропускать веревку через ТО2 не обязательно, в этом случае крепление сопровождающей веревки осуществляется в ИСС участника, вставать на самостраховку сопровождающему участнику не следует.

**Параметры:**

Длина этапа	Крутизна	Расстояние от опоры до КЛ	Расстояние между верхней и нижней опорами	Высота нижней ТО над землей
18 м	10°	ИС – 2 м	1,2 м	ИС – 1 м; ЦС – 4 м

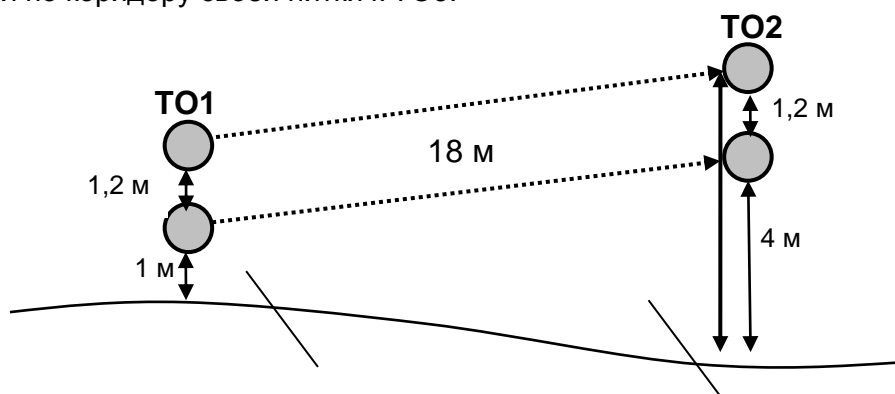
**Оборудование:**

ИС: БЗ, КЛ – начало ОЗ, ТО1 – по 1 карабину на верхней и нижней опорах.

ЦС: ОЗ, ТО2 – горизонтальные опоры (верхняя и нижняя), 1 карабин – только для постановки на самостраховку.

**Действия:** Организация перил по п.7.6 с ТО1. Движение по п.7.8. Снятие перил по п.7.7.1 разрешено с земли под ТО2.

**Обратное движение:** в случае невозможности вернуться по своим перилам по п.7.8, движение осуществляется по коридору своей нитки к ТО3.



Расстояние до этапа 6: 230 м

**Блок 6-7. Подъем – Вертикальный маятник.**

Блок этапов участники проходят в следующем порядке:

- 1) Первый участник преодолевает этап 6 и 7;
- 2) Второй участник преодолевает этап 6 и 7;

**Этап 6. Подъем.**

**Параметры:**

Длина этапа	Крутизна
8 м	90°

**Оборудование:**

ИС: БЗ, РЗ.

Судейские перила.

ЦС: ОЗ, ТО – 2 карабина.

**Действия:** Движение первого участника по п.7.10. Движение второго участника по п.7.11 с жумаром по перилам.

**Обратное движение:** по п.7.12 с ВКС.

**Этап 7. Вертикальный маятник.**

**Параметры:**

Длина этапа
5 м

**Оборудование:**

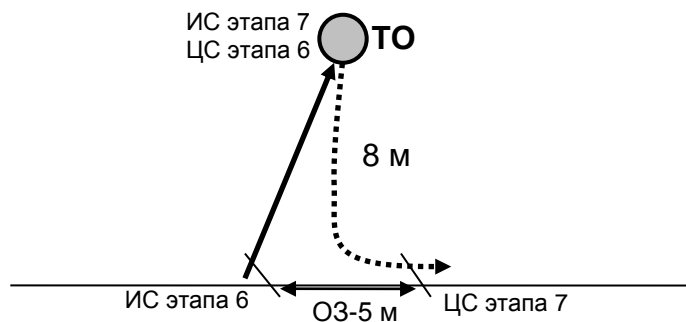
ИС: ОЗ, ТО – 2 карабина.

ЦС: БЗ, КЛ – окончание ОЗ.

**Действия:** Организация перил по п.7.6. Преодоление этапа по п.7.15.6. Если к перилам подключена веревка для снятия перил, то она должна проходить через ФСУ вместе с перилами. Участники

спускаются на ЦС маятником, не касаясь опасной зоны. В случае касания ОЗ участник возвращается на ИС этапа (ТО) и повторяет этап без нарушения. Снятие перил по п.7.7.1.

Обратное движение: в случае невозможности вернуться по своим перилам. (не снимаются перила), движение осуществляется по коридору нитки к ИС этапа 6, далее по условиям этапа 6.



Расстояние до финиша: 70 м

**ФИНИШ.**