



## СОРЕВНОВАНИЯ ПО СПОРТИВНОМУ ТУРИЗМУ «ВЕСЕННИЙ ПРИЗЫВ-2017»

### ОТКРЫТОЕ ПЕРВЕНСТВО РЕСПУБЛИКИ МАРИЙ ЭЛ ПО СПОРТИВНОМУ ТУРИЗМУ НА ПЕШЕХОДНЫХ ДИСТАНЦИЯХ ВСЕРОССИЙСКИЕ СОРЕВНОВАНИЯ ПО ТУРИЗМУ НА ПЕШЕХОДНЫХ ДИСТАНЦИЯХ СРЕДИ ОБУЧАЮЩИХСЯ

27 апреля-2 мая 2017 г.

Республика Марий Эл, пос. Куяр, ДОЛ «Сосновая роща»

#### УСЛОВИЯ СОРЕВНОВАНИЙ В ДИСЦИПЛИНЕ «ДИСТАНЦИЯ – ПЕШЕХОДНАЯ – ГРУППА» (длинная, 2 класс)

Класс дистанции: 2  
Количество этапов: 4

#### СТАРТ.

##### Этап. Ориентирование в заданном направлении.

Дистанция впечатана в карту. Окружности пронумерованы согласно порядку прохождения этапов и КП. Команда движется от старта до финиша в заданном направлении. Все КП находятся в обозначенных на местности квадратах 3х3 м. Отметка на КП производится по сбору всей команды в квадрате. Масштаб, сечение рельефа, формат карты, длина дистанции, а также количество КП будет указано в технической информации.

Расстояние до этапа 1: 580 м (движение по маркировке)

**Этап 1. Переправа по бревну.** (начало работы на этапе допускается без сбора всех участников группы)

Параметры:

Длина этапа	Длина бревна	Расстояние от ТО до КП	Высота ТО над землей
10 м	6 м	ИС – 2 м ЦС – 2 м	ИС – 1,5 м ЦС – 1,5 м

Оборудование:

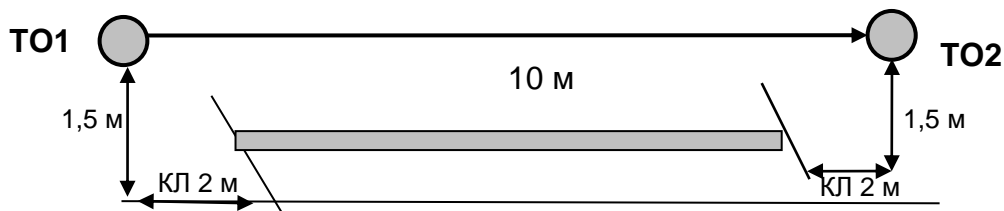
ИС: БЗ, КП – начало ОЗ, ТО1 – горизонтальная опора.

Судейские перила.

ЦС: БЗ, КП – окончание ОЗ, ТО2 – горизонтальная опора.

Действия: Движение участников по п.7.8.

Обратное движение: Движение производится по п.7.8.



##### **Этап 2. Переправа методом «вертикальный маятник».**

Параметры:

Длина этапа	Высота ТО над землей
5 м	8 м

Оборудование:

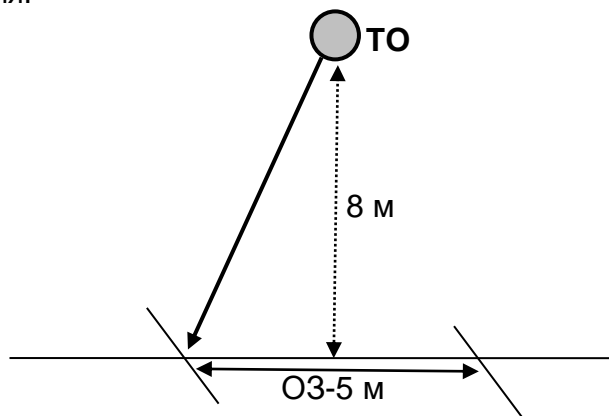
ИС: БЗ, КП – начало ОЗ.

Судейские перила.

ЦС: БЗ, КП – окончание ОЗ.

Действия: Движение по п.7.15, крепление сопровождающей веревки осуществляется в ИСС участника, вставить на самостраховку сопровождающему участнику не следует.

Обратное движение: В случае касания опасной зоны, движение участника осуществляется по линии движения.



**Этап 3. Навесная переправа.**

Параметры:

Длина этапа	Крутизна	Расстояние от опоры до КЛ	Высота ТО над землей
20 м	0°	ИС – 2 м ЦС – 2 м	ИС(ТО1) – 1,9 м ЦС(ТО2) – 1,9 м

Оборудование:

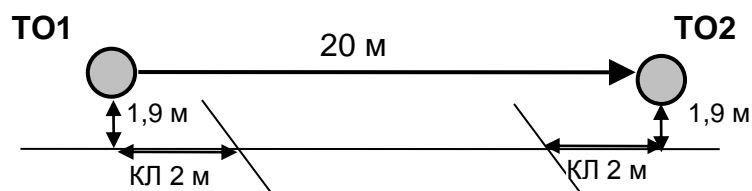
ИС: БЗ, ТО1 – петля, КЛ – начало ОЗ.

Судейские сдвоенные перила.

ЦС: БЗ, КЛ – окончание ОЗ, ТО2 – петля.

Действия: Движение участников по п.7.9.

Обратное движение: Движение производится по п.7.9.



**Этап 4. Переправа по параллельным перилам.**

Параметры:

Длина этапа	Крутизна	Расстояние между верхними и нижними перилами	Расстояние от ТО до КЛ	Высота нижней ТО над землей
20 м	0°	1,2 м	ИС, ЦС – 2 м	ИС – 1 м ЦС – 1 м

Оборудование:

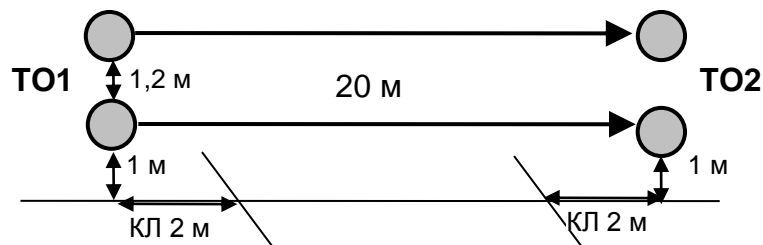
ИС: БЗ, КЛ – начало ОЗ, ТО1 – горизонтальные опоры.

Судейские перила.

ЦС: БЗ, КЛ – окончание ОЗ, ТО2 – горизонтальные опоры.

Действия: Движение участников по п.7.8.

Обратное движение: Движение производится по п.7.8.



**ФИНИШ.**