



**ПЕРВЕНСТВО РОССИИ ПО ТУРИЗМУ НА ПЕШЕХОДНЫХ ДИСТАНЦИЯХ СРЕДИ ОБУЧАЮЩИХСЯ
ОТКРЫТЫЕ РЕСПУБЛИКАНСКИЕ СОРЕВНОВАНИЯ «КУБОК РЕСПУБЛИКИ МАРИЙ ЭЛ» ПО
СПОРТИВНОМУ ТУРИЗМУ НА ПЕШЕХОДНЫХ ДИСТАНЦИЯХ СРЕДИ ЮНОШЕЙ И ДЕВУШЕК**

19-23 июля 2017 г.

Республика Марий Эл, пос. Куяр, ДОЛ «Сосновая роща»

**УСЛОВИЯ СОРЕВНОВАНИЙ В ДИСЦИПЛИНЕ
«ДИСТАНЦИЯ – ПЕШЕХОДНАЯ – ГРУППА» (короткая, 3 класс)**

Класс дистанции – 3

Протяженность дистанции – 1004 м

Количество этапов – 5

СТАРТ.

Расстояние до этапа 1: 55 м

Этап 1. Переправа по бревну.

Параметры:

Длина этапа	Длина бревна	Расстояние от ТО до КЛ	Высота ТО над землей
10 м	6 м	ИС – 2 м ЦС – 2 м	ИС – 1,5 м ЦС – 1,5 м

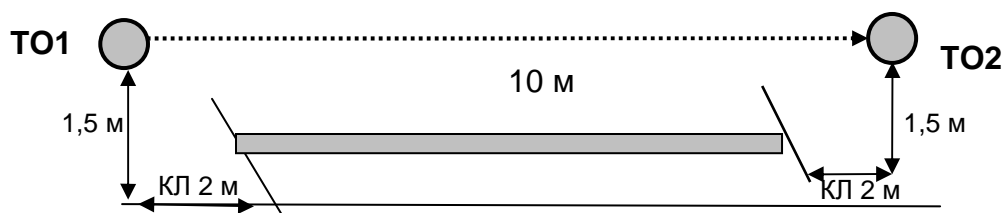
Оборудование:

ИС: БЗ, КЛ – начало ОЗ, ТО1 – 1 карабин.

ЦС: БЗ, КЛ – окончание ОЗ, ТО2 – 1 карабин.

Действия: Движение первого участника стоя по п.7.3. Организация перил по п.7.6. Движение остальных участников стоя по п.7.8. Снятие перил по п.7.7.1.

Обратное движение: Движение производится по КОД, расположенному вдоль нитки этапа.



Расстояние до этапа 2: 95 м

Этап 2. Вертикальный маятник.

Этап проходится в следующем порядке:

- 1) Один из участников переходит по коридору нитки к подводным перилам;
- 2) Поднимается по подводным перилам п.7.10 к ТО;
- 3) Закрепляет перила этапа 2 на ТО;
- 4) Осуществляет спуск по своим или по подводным перилам по п. 7.12 с ВКС;
- 5) Переходит обратно по коридору нитки на ИС этапа 2;
- 6) Участники преодолевают этап 2.

Параметры:

Длина этапа
5 м

Оборудование:

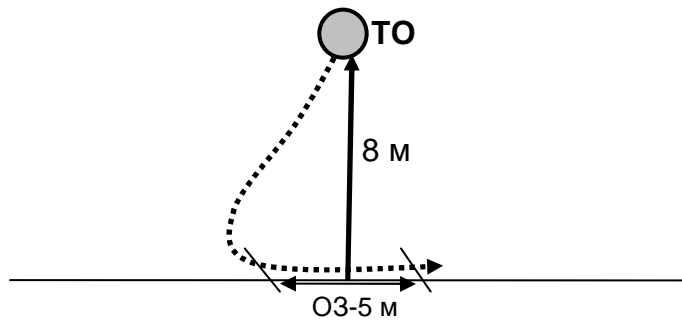
ИС: БЗ, КЛ – начало ОЗ.

ТО – 2 карабина в ОЗ. Судейские подводные перила.

ЦС: БЗ, КЛ – окончание ОЗ.

Действия: Подъем участника к ТО по п.7.10. Спуск участника с ТО по п.7.12 с ВКС. Преодоление этапа по п.7.15.6. В случае касания ОЗ участник возвращается на ИС этапа и повторяет этап без нарушения. Снятие перил по п.7.7.1.

Обратное движение: в случае невозможности вернуться по своим перилам по условиям этапа (не снимаются перила), движение осуществляется по ПОД к ТО по п.7.10.



Расстояние до этапа 3: 450 м

Этап 3. Навесная переправа.

Параметры:

Длина этапа	Крутизна	Расстояние от опоры до КЛ	Высота ТО над землей
20 м	0°	ИС – 2 м ЦС – 2 м	ИС(ТО1) – 1,9 м ЦС(ТО2) – 1,9 м

Оборудование:

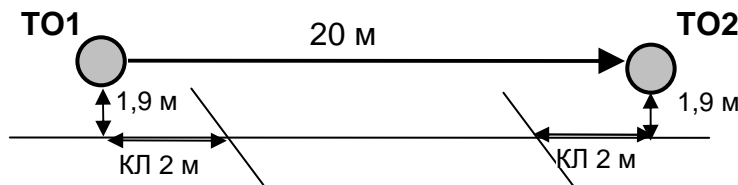
ИС: БЗ, ТО1 – петля, КЛ – начало ОЗ.

Судейские сдвоенные перила.

ЦС: БЗ, КЛ – окончание ОЗ, ТО2 – петля.

Действия: Движение участников по п.7.9.

Обратное движение: Движение по п.7.9.



Расстояние до этапа 4: 305 м

Блок 4-5. Подъем– Спуск по наклонной навесной переправе.

Этап 4. Подъем.

Параметры:

Длина этапа	Крутизна
9 м	90°

Оборудование:

ИС: БЗ, РЗ.

Судейские перила.

ЦС: ОЗ, ТО1 – 2 карабина.

Действия: Движение первого участника по п.7.10. Движение остальных участников по п.7.11 с жумаром по перилам.

Обратное движение: по п.7.12 с ВКС.

Этап 5. Спуск по наклонной навесной переправе.

Параметры:

Длина этапа	Крутизна	Расстояние от опоры до КЛ	Высота ТО над землей
22 м	30°	ЦС – 5 м	ЦС – 0,2 м

Оборудование:

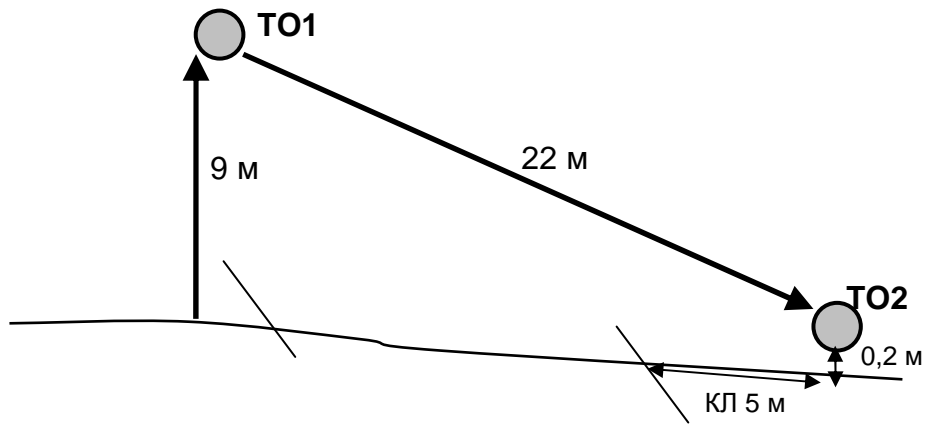
ИС: ОЗ, ТО1 – 2 карабина.

Судейские перила.

ЦС: БЗ, КЛ – окончание ОЗ, ТО2.

Действия: Движение по п.7.9 с ВКС по п.7.9.4.

Обратное движение: В случае невозможности вернуться на ИС этапа по условиям, движение производится по п.7.9 с самостраховкой по п.7.10.2.



Расстояние до финиша: 35 м
ФИНИШ.