

**Всероссийские соревнования по спортивному туризму
на пешеходных дистанциях**

28 июля – 3 августа 2012 г.

г. Красноярск, ул. Лесная, 2г

**УСЛОВИЯ СОРЕВНОВАНИЙ В ДИСЦИПЛИНЕ
«ДИСТАНЦИЯ – ПЕШЕХОДНАЯ»
(КОРОТКАЯ)**

Класс дистанции: 4
Длина дистанции: 1250 м
Набор высоты: м
Количество технических этапов: 8

- На всех этапах диаметр горизонтальных опор от 25 см до 35 см
- Все судейские карабины являются неразъемными (если иное не указано в условиях этапа)
- Все этапы оборудованы РЗ

ПЕРЕЧЕНЬ ЭТАПОВ, ПАРАМЕТРЫ, ОБОРУДОВАНИЕ И УСЛОВИЯ ПРОХОЖДЕНИЯ

СТАРТ

Расстояние до блока этапов 1-2: 250 м

БЛОК ЭТАПОВ 1-2. Навесная переправа – Спуск. КВ =

Этап 1. Навесная переправа.

Параметры этапа:

Длина этапа	Расстояние от ТО до ОЗ
28 м	1 м

Оборудование этапа:

ИС – БЗ, ТО – 2 судейских карабина, КЛ – начало ОЗ.

ЦС – ОЗ, ТО – 2 судейских карабина.

Действия: первый участник до дна оврага - по п. 5.12 с ВКС, далее - по п. 5.3. Организация перил - по п. 5.6. Движение участников - по п. 5.9. Снятие перил - по п. 5.7.1.

Обратное движение: по КОХ (коридор обратного хода).

Этап 2. Спуск.

Параметры этапа:

Длина этапа	Крутизна
18 м	до 45°

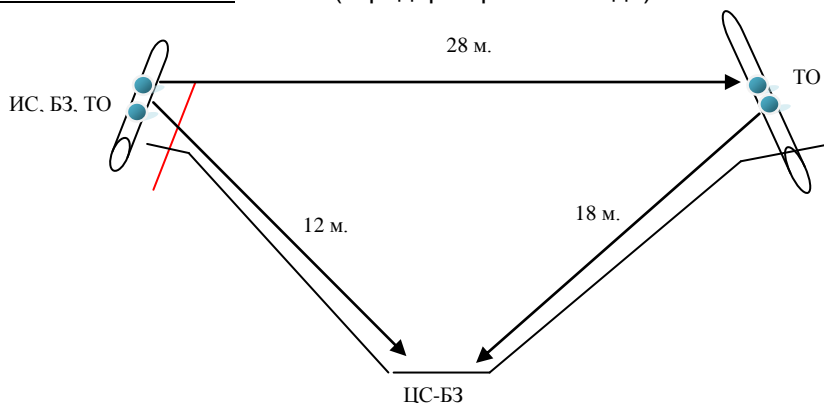
Оборудование этапа:

ИС – ОЗ, ТО – 2 судейских карабина.

ЦС – БЗ, КЛ – окончание ОЗ.

Действия: организация перил - по п. 5.6. Движение участников - по п. 5.12. с ВКС. Снятие перил - по п. 5.7.1.

Обратное движение: по КОХ (коридор обратного хода).



Расстояние до этапа 3: 190 м

Этап 3. Подъем. (со сменой лидера) КВ =

Параметры этапа:

Длина этапа	Крутизна	Дополнительная информация
35 (20+15)м	До - 55°	ППС -1, ПС -1, ППС – 2, ПС - 2 судейские петли.

Оборудование этапа:

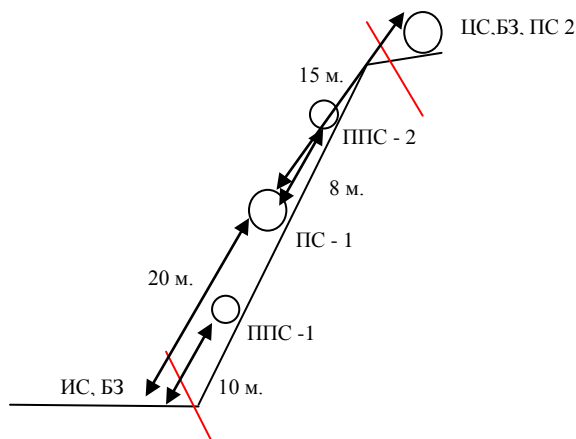
ИС – БЗ, КЛ – начало ОЗ.

ППС – 1, ПС – 1, ППС – 2.

ЦС – БЗ, КЛ – окончание ОЗ, ПС - 3.

Действия: подъем разбит на 2 участка 20 и 15 метров. Первый участник проходит по п.5.4., используя ППС. Второй – по п.5.11. На ПС-1 происходит смена лидера.

Обратное движение: п.п.5.6., 5.12. с ВКС.



Расстояние до этапа 4:190 м

Этап 4. Параллельные перила. КВ =

Параметры этапа:

Длина этапа	Расстояние от ТО до ОЗ	Дополнительная информация
20 м	2 м	ППС – судейский разъемный карабин

Оборудование этапа:

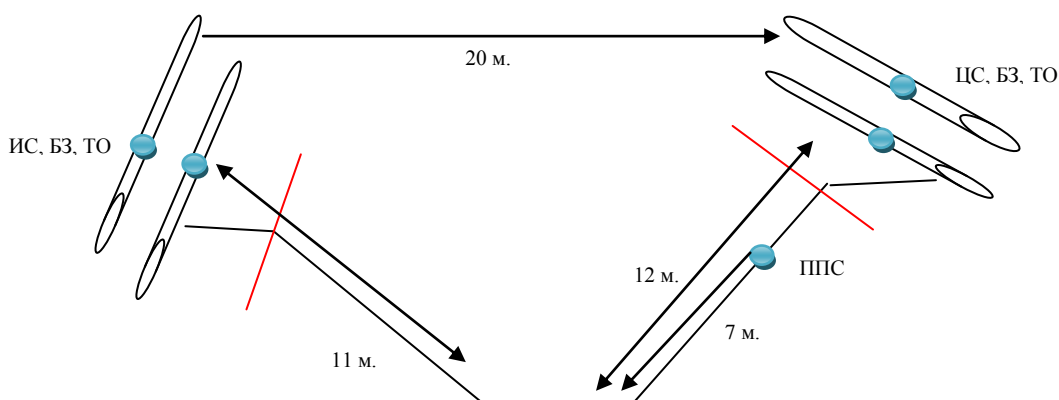
ИС – БЗ, КЛ – начало ОЗ, ТО - 2 судейских карабина.

ППС – 1 судейский карабин, для первого участника.

ЦС – БЗ, КЛ – окончание ОЗ, ТО – 2 судейских карабина.

Действия: движение 1 участника до дна оврага - по п. 5.12. с ВКС, далее - по п. 5.4. Страховку можно осуществлять с ИС. Организация перил - по п. 5.6. Движение второго участника - по п.5.8. Снятие перил - по п. 5.7.1.

Обратное движение: по КОХ (коридор обратного хода).



Расстояние до этапа 5: 15 м

Этап 5. Навесная переправа. КВ =

Параметры этапа:

Длина этапа	Расстояние от ТО до ОЗ	Дополнительная информация
28 м	2 м	ППС – судейский разъемный карабин

Оборудование этапа:

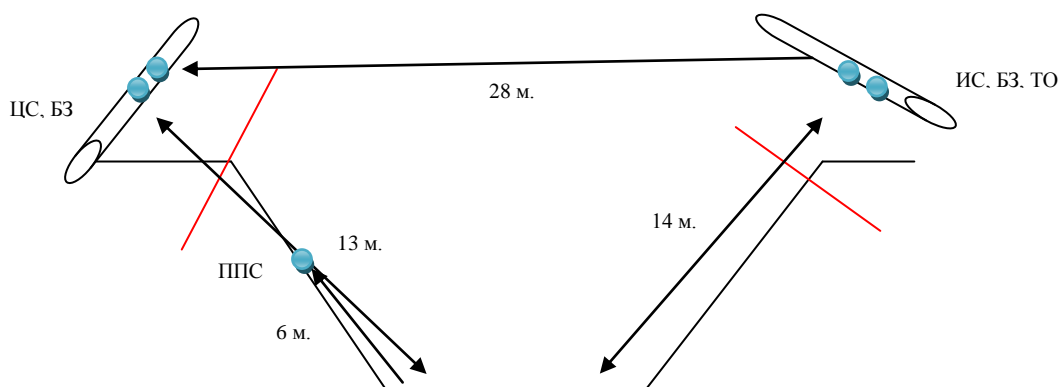
ИС – БЗ, КЛ – начало ОЗ, ТО – 2 судейских карабина.

ППС – 1 судейский карабин, для первого участника.

ЦС – БЗ, КЛ – окончание ОЗ, ТО – 2 судейских карабина.

Действия: движение 1 участника до дна оврага - по п. 5.12. с ВКС, далее - по п. 5.4. Страховку можно осуществлять с ИС. Организация перил - по п. 5.6. Движение второго участника - по п.5.9. Снятие перил - по п. 5.7.1.

Обратное движение: по КОХ (коридор обратного хода).



Расстояние до этапа 6:55 м

Этап 6. Переправа по бревну. КВ =

Параметры этапа:

Длина этапа	Длина бревна	Длина ОЗ	Дополнительная информация
12 м	10 м	10 м	Перпендикуляр от бревна до ТО на ИС – 2 м

Оборудование этапа:

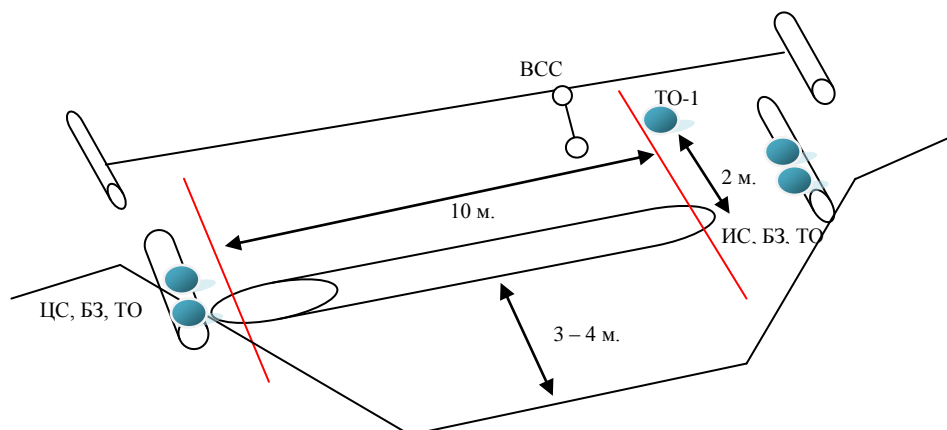
ИС – БЗ, ТО – 2 судейских карабина, КЛ – начало ОЗ.

ТО – 1 судейский карабин (маятниковая опора). Бревно, ВСС (для первого участника), в которую участник самостоятельно встегивается усом самостраховки.

ЦС – БЗ, КЛ – окончание ОЗ, ТО – 2 судейских карабина.

Действия: первый участник - по п. 5.3., организация перил - по п. 5.6. Движение участников - по п. 5.8. Снятие перил - по п. 5.7.1.

Обратное движение: по КОХ (коридор обратного хода).



Расстояние до блока этапов 7-8: 450 м

БЛОК ЭТАПОВ 7-8. Подъем – Спуск по наклонной навесной переправе. КВ =

Участники перед началом работы на этапе 7 закрепляют перила наклонной навесной переправы на ЦС этапа 8.

ВСС - для первого участника, отстежку-пристежку ВСС участник контролирует сам.

Этап 7. Подъем.

Параметры этапа:

Длина этапа	Крутизна
10 м	90°

Оборудование этапа:

ИС – БЗ, КЛ – начало ОЗ.

Судейские перила.

ЦС – ОЗ, ТО-1 – 2 судейских карабина.

Действия: движение 1 участника - по п. 5.10.1. Движение второго участника - по п. 5.11.

Обратное движение: по 5.12. с ВСС.

Этап 8. Спуск по наклонной навесной переправе.

Параметры этапа:

Длина этапа	Крутизна	Расстояние от ТО-2 до КЛ - ОЗ
22 м	25°	5 м

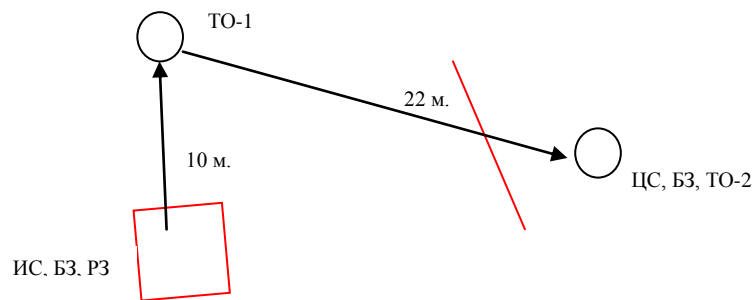
Оборудование этапа:

ИС – ОЗ, ТО-1 – 2 судейских карабина.

ЦС – БЗ, ТО -2 - 2 судейских карабина, КЛ – окончание ОЗ.

Действия: организация перил - по п. 5.6. Движение участников - по п. 5.9. Снятие перил - по п. 5.7.1.

Обратное движение: по КОХ (коридору обратного хода) до ИС этапа № 7, далее - п.5.10.1-2.



Расстояние до финиша: 100 м

Начальник дистанции

Соболев С.В. СС2К, г. Красноярск