



## Чемпионат России по спортивному туризму на пешеходных дистанциях

12 сентября 2012 года

Республика Адыгея, Майкопский р-он, а/к «Турист»

### УСЛОВИЯ СОРЕВНОВАНИЙ В ДИСЦИПЛИНЕ «ДИСТАНЦИЯ-ПЕШЕХОДНАЯ» (короткая)

Класс дистанции: 5

Длина дистанции: 2000 м.

Набор высоты: 50 м.

Количество технических этапов: 9

- Диаметр горизонтальных опор - 25-35 см.
- Все судейские карабины – неразъемные.
- При восстановлении судейских перил разрешен только узел «штык», при этом, снятие перил не осуществляется.

#### ПЕРЕЧЕНЬ ЭТАПОВ, ПАРАМЕТРЫ, ОБОРУДОВАНИЕ И УСЛОВИЯ ПРОХОЖДЕНИЯ

Станция очистки

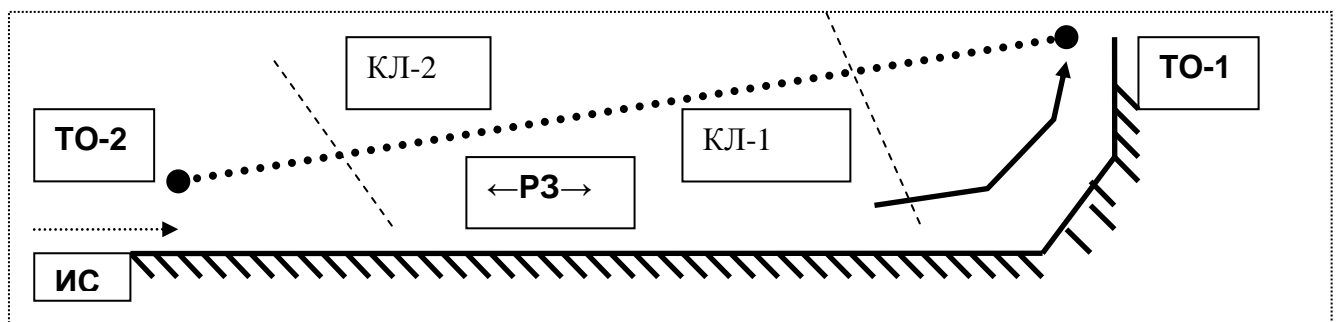
СТАРТ – станция отметки

Расстояние до блока этапов 1-2: 145 м.

Набор высоты: 0 м.

Общий перепад: 0 м.

**БЛОК ЭТАПОВ 1-2. Подъем по наклонной навесной переправе – Спуск по перилам.**



Участник преодолевает блок этапов в следующем порядке:

- 1) Поднимается по судейским перилам от КЛ-1 до ТО-1 (п. 5.10.) и закрепляет в нее перила переправы (п.5.6.).
  - 2) Осуществляет спуск по перилам (п. 5.10.) от ТО-1 до ПЗ и переходит по рельефу к ТО-2.
  - 3) Организует перила наклонной навесной переправы на ТО-2 (п. 5.6.) и осуществляет по ней подъем (п. 5.9.) от КЛ-2 до ТО-1.
- Действия 4 и 5 допускается производить в любом порядке.
- 4) Осуществляет снятие перил переправы – согласно п. 5.7.1. (допускается снятие перил из ПЗ).

5) Осуществляет спуск по судейским перилам (п. 5.10.) от ТО-1 до РЗ, согласно условиям этапа № 2.

### ЭТАП № 1. Подъем по наклонной навесной переправе.

Параметры:  $L$  ТО-1 – ТО-2 = 30 м,  $H$  – 30°.  $L$  ТО-2 – КЛ-2 = 4 м.

Оборудование этапа: Станция отметки. БЗ. ТО-2 (горизонтальное бревно) – в БЗ. КЛ-2. РЗ.

Судейские перила для подъема к ТО-1. КЛ-1. ОЗ. ТО-1 (горизонтальное бревно) – в ОЗ.

Действия участника: в случае касания ОЗ – участник повторяет преодоление перил переправы.

В случае невозможности снятия перил участник повторяет преодоление блока этапов.

### ЭТАП № 2. Спуск по перилам.

Параметры:  $L$  = 20 м,  $H$  – до 90°

Оборудование этапа: ТО-1 (горизонтальное бревно) – в ОЗ. Судейские перила. ОЗ. КЛ-1. РЗ.

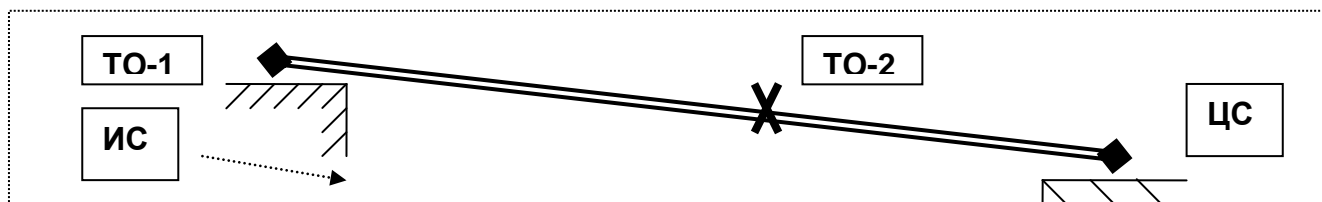
Станция отметки.

Расстояние до этапа 3: 600 м.

Набор высоты: +21 м.

Общий перепад: +21 м.

### ЭТАП № 3. Спуск по наклонной навесной переправе.



Параметры:  $L$  ТО-1 – ЦС = 53 м,  $H$  – 30°.  $L$  ТО-1 – ТО-2 = 28 м,  $L$  ТО-2 - ЦС = 25 м.

Оборудование этапа: Станция отметки. РЗ. ИС (ТО-1 - горизонтальное бревно) - в ОЗ. Судейские сдвоенные перила. ОЗ. ТО-2 (карабин) – в ОЗ. ОЗ. ЦС – в БЗ. РЗ. Станция отметки.

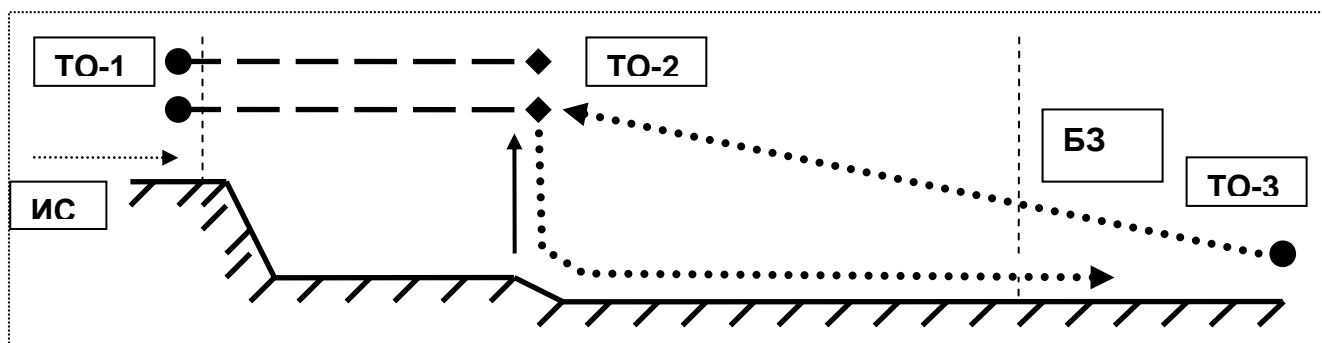
Действия участника: до начала выполнения ТП на этапе участник обязан обеспечить самостраховку в ТО-1. Преодоление навесной переправы - согласно п. 5.9. (при этом обеспечивается самостраховка по перилам - согласно п. 5.10.). Организация страховочных перил через ТО-1 - согласно п. 5.6. Постановка на самостраховку в ТО-2 – обязательна. Снятие страховочных перил – согласно п. 5.7.1. В случае невозможности снятия страховочных перил участник возвращается на ТО-1 (п. 5.10.2.) и повторяет преодоление участка этапа от ТО-1 до ТО-2. Запрещается преодоление навесной переправы между ТО-2 и ЦС, до освобождения ТО-1. Преодоление навесной переправы от ТО-2 до ЦС допускается головой вперед – согласно п. 5.9.

Расстояние до блока этапов 4-6: 340 м.

Набор высоты: +21 м.

Общий перепад: +42 м.

**БЛОК ЭТАПОВ 4-6. Переправа по параллельным перилам - Подъем по наклонной навесной переправе – Спуск по перилам.**



Участник преодолевает блок этапов в следующем порядке:

- 1) Восстанавливает судейские параллельные перила (п. 5.6.) и осуществляет по ним переправу (п. 5.8.) от ТО-1 до ТО-2.
- 2) Закрепляет перила (п. 5.6.) этапа 5 на ТО-2 (нижнее бревно).
- 3) Осуществляет спуск (п. 5.10.) с ТО-2 до БЗ.
- 4) Организует перила переправы (п. 5.6.) этапа 5 на ТО-3 и осуществляет по ней подъем (п.5.9.).
- 5) Производит снятие перил переправы (п. 5.7.1.), находясь на ТО-2.
- 6) Организует перила (п. 5.6.) этапа 6 на ТО-2 (нижнее бревно), и осуществляет по ним спуск (п.5.10.) до БЗ.
- 7) Осуществляет снятие перил этапа 6 (п. 5.7.1.) из БЗ.

#### **ЭТАП № 4. Переправа по параллельным перилам.**

Параметры:  $L = 17$  м.

Оборудование этапа: Станция отметки. РЗ. ИС (ТО-1 - горизонтальные бревна) - в БЗ. Судейские параллельные перила для восстановления. КЛ. ОЗ. ЦС (ТО-2 – горизонтальное бревно) - в ОЗ.

#### **ЭТАП № 5. Подъем по наклонной навесной переправе.**

Параметры:  $L = 35$  м,  $H = 30^\circ$ .

Оборудование этапа: ТО-2 (горизонтальное бревно) - в ОЗ. ОЗ. КЛ. ТО-3 (горизонтальное бревно) – в БЗ.

Действия участника: в случае касания ОЗ (более 2-х раз) при осуществлении переправы – участник повторяет преодоление перил. В случае невозможности снятия перил участник повторяет этап 5.

#### **ЭТАП № 6. Спуск по склону.**

Параметры:  $L = 30$  м,  $H = 50^\circ$ .

Оборудование этапа: ТО-2 (горизонтальное бревно) - в ОЗ. Судейские возвратные перила, закрепленные в ТО-2 (нижнее бревно). ОЗ. КЛ. БЗ. РЗ. Станция отметки.

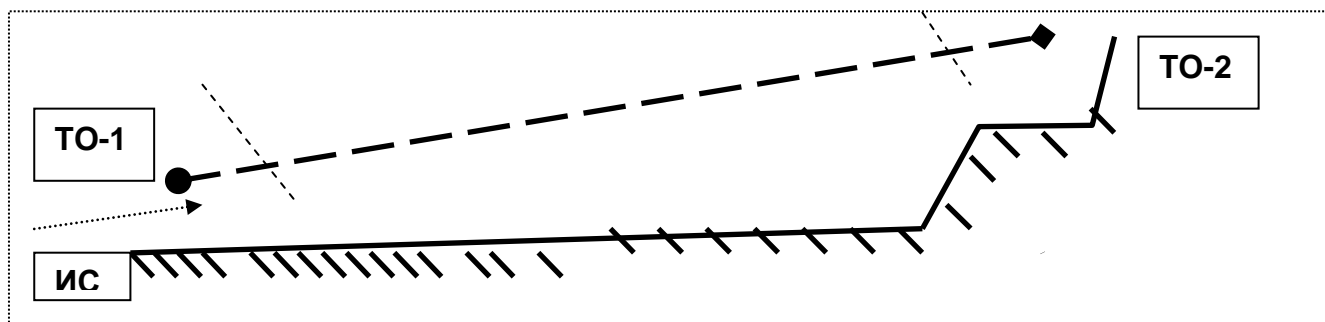
Действия участника: в случае невозможности снятия перил участник осуществляет подъем по судейским возвратным перилам – согласно п. 5.10. и повторяет спуск, согласно Условиям.

**Расстояние до этапа 7: 300 м.**

**Набор высоты: +5 м.**

**Общий перепад: +47 м.**

#### **ЭТАП № 7. Подъем по наклонной навесной переправе.**



Параметры:  $L = 34$  м,  $H = 35^\circ$ .

Оборудование этапа: Станция отметки. РЗ. ИС (ТО-1 – горизонтальное бревно) - в БЗ. Судейские двойные перила для восстановления. КЛ. ОЗ. КЛ. ТО-2 (горизонтальное бревно) - в БЗ. РЗ. Станция отметки.

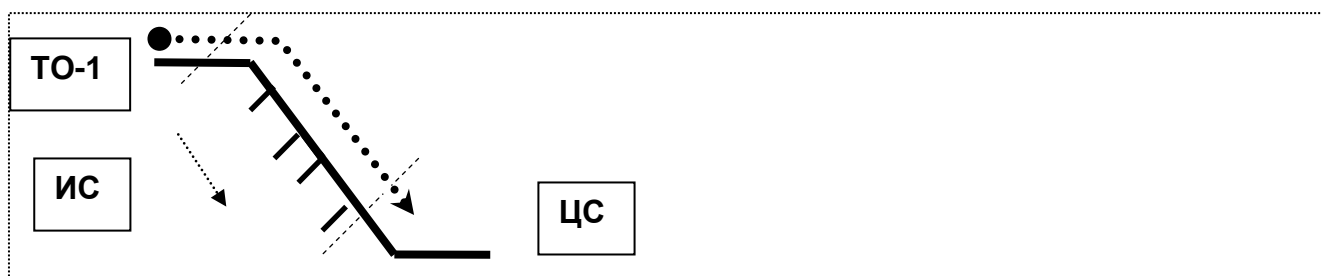
Действия участника: восстановление судейских двойных перил на ТО-1. Преодоление навесной переправы - согласно п. 5.9.

Расстояние до этапа 8: 500 м.

Набор высоты: +3 м.

Общий перепад: +50 м.

**ЭТАП № 8. Спуск по склону.**



Параметры:  $L = 30$  м,  $H = 50^\circ$ .

Оборудование этапа: Станция отметки. РЗ. ИС (ТО-1 – горизонтальное бревно) - в БЗ. КЛ. ОЗ. КЛ. Коридор обратного хода. БЗ. РЗ. Станция отметки.

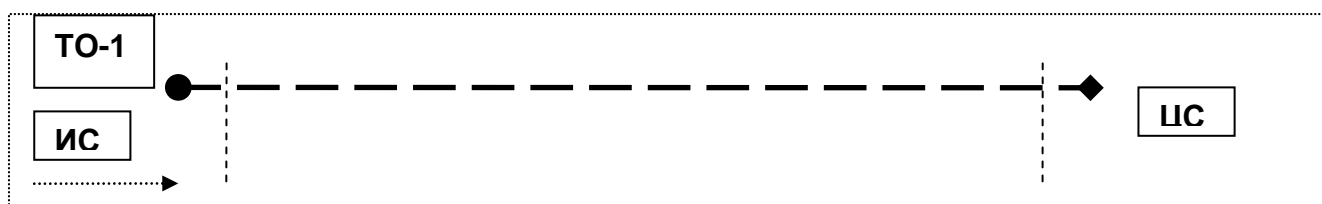
Действия участника: организация перил на ТО-1 - согласно п. 5.6. Спуск по перилам - согласно п. 5.10. Снятие перил – согласно п. 5.7.1. В случае невозможности снятия перил участник осуществляет подъем по коридору обратного хода и повторяет спуск, согласно Условиям.

Расстояние до этапа 9: 220 м.

Набор высоты: 0 м.

Общий перепад: +50 м.

**ЭТАП № 9. Переправа вброд.**



Параметры:  $L =$  до 40 м, глубина реки - до 1,2 м.

Оборудование этапа: Станция отметки. РЗ. ИС (ТО-1 - горизонтальное бревно) - в БЗ. Судейские перила для восстановления. КЛ. ОЗ - река. КЛ. БЗ. РЗ. Станция отметки.

Действия: восстановление судейских перил на ТО-1. Преодоление перил - согласно п. 5.8. До входа участника в ОЗ перила не должны касаться воды.

Расстояние до финиша: 150 м.

Набор высоты: +0 м.

Общий перепад: +50 м.

**ФИНИШ – станция отметки**