



Чемпионат России по спортивному туризму на пешеходных дистанциях

11 сентября 2012 года

Республика Адыгея, Майкопский р-он, а/к «Турист»

УСЛОВИЯ СОРЕВНОВАНИЙ В ДИСЦИПЛИНЕ «ДИСТАНЦИЯ-ПЕШЕХОДНАЯ-ГРУППА» (короткая)

Класс дистанции: 5

Длина дистанции: 2000 м.

Набор высоты: 50 м.

Количество технических этапов: 8

- Диаметр горизонтальных опор - 25-35 см.
- Все судейские карабины – неразъемные.
- При восстановлении судейских перил разрешен только узел «штык», при этом, снятие перил не осуществляется.
- По п. 5.1.1 «Регламента...» сопровождение не требуется. Страховочная веревка подключается к оттяжке длиной 50-70 см, подключенной, в свою очередь, к ИСС участника - в соответствии с п. 2.4.2 «Регламента...». Выпуск страховочной веревки осуществляется в соответствии с п. 5.1.2 «Регламента...».

ПЕРЕЧЕНЬ ЭТАПОВ, ПАРАМЕТРЫ, ОБОРУДОВАНИЕ И УСЛОВИЯ ПРОХОЖДЕНИЯ

Станция очистки

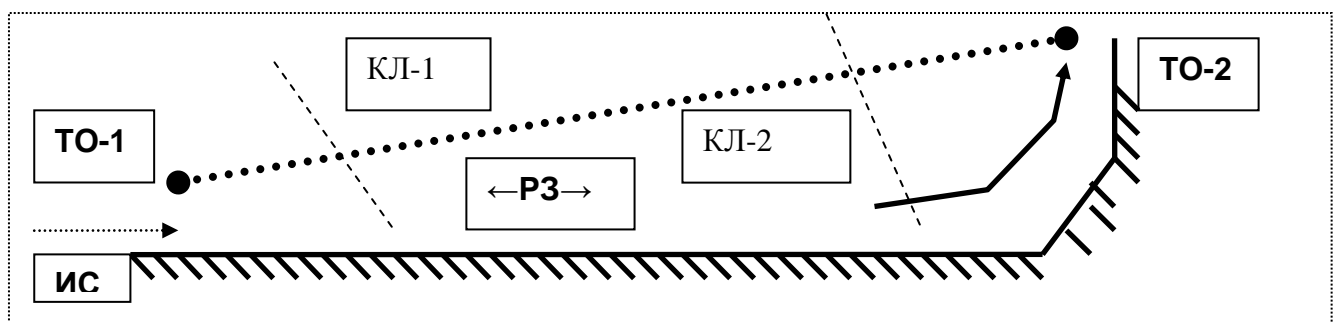
СТАРТ – станция отметки

Расстояние до блока этапов 1-2: 145 м.

Набор высоты: 0 м.

Общий перепад: 0 м.

БЛОК ЭТАПОВ 1-2. Подъем по наклонной навесной переправе – Спуск по перилам



ЭТАП № 1. Подъем по наклонной навесной переправе.

Параметры: L ТО-1 – ТО-2 = 30 м, Н – 30°. L ТО-1 – КЛ-1 = 4 м.

Оборудование этапа: Станция отметки. ИС - БЗ. ТО-1 (горизонтальное бревно) – в БЗ. КЛ-1. РЗ. Судейские перила для подъема к ТО-2. КЛ-2. ОЗ. ТО-2 (горизонтальное бревно, карабин /используется для страховки) – в ОЗ.

Действия: первый участник осуществляет подъем по судейским перилам до ТО-2 - согласно п. 5.10. Организация перил переправы - согласно п. 5.6. Подъем по переправе - согласно п. 5.9. В случае касания ОЗ – участник повторяет преодоление перил переправы. Снятие перил - согласно п. 5.7.1. В случае невозможности снятия перил один участник повторяет преодоление блока этапов. Допускается снятие перил из РЗ.

ЭТАП № 2. Спуск по перилам.

Параметры: L = 20 м, Н – до 90°

Оборудование этапа: ТО-2 (горизонтальное бревно, карабин /используется для страховки) – в ОЗ. ОЗ. КЛ-2. РЗ. Станция отметки.

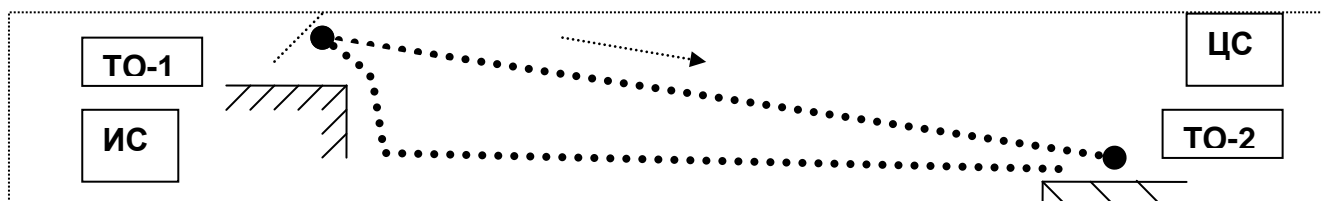
Действия: организация перил на ТО-2 - согласно п. 5.6. Спуск по перилам - согласно п. 5.12. Снятие перил из РЗ – согласно п. 5.7.1. В случае невозможности снятия перил один участник осуществляет подъем до ТО-2 по судейским перилам (п. 5.10.) и повторяет преодоление этапа, согласно Условиям.

Расстояние до этапа 3: 600 м.

Набор высоты: +21 м.

Общий перепад: +21 м.

ЭТАП № 3. Спуск по наклонной навесной переправе.



Параметры: L ТО-1 – ТО-2 = 53 м, Н – 30°. Глубина реки – до 1, 5 м.

Оборудование этапа: Станция отметки. РЗ. КЛ. ИС (ТО-1 - горизонтальное бревно, карабин /для страховки/) - в ОЗ. ОЗ. ЦС - ТО-2 (горизонтальное бревно) – в БЗ. Станция отметки.

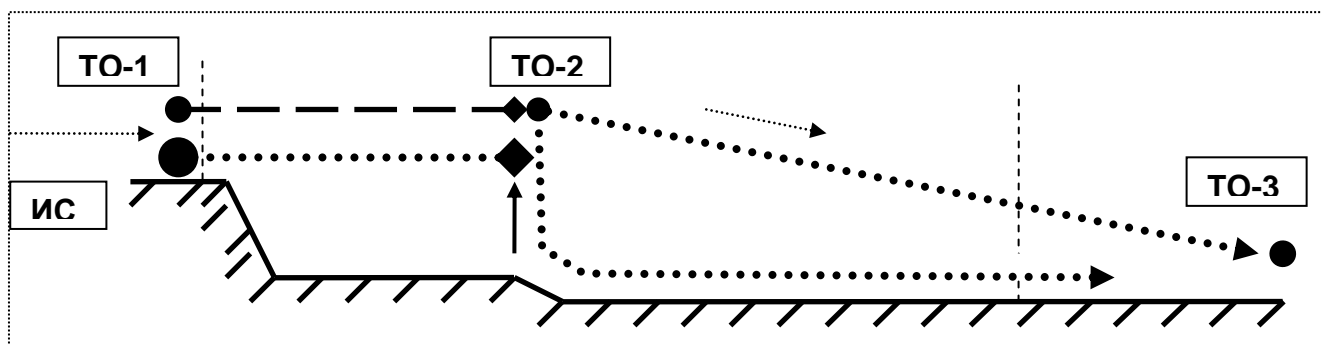
Действия: переправа первого участника - согласно пп. 5.12., 5.1. Организация перил - согласно п. 5.6. Спуск по переправе остальных участников - согласно п. 5.9. (переправа последнего как первого запрещена). Снятие перил - согласно п. 5.7.1. Одиночное касание воды при движении участника по переправе - не оценивается. При движении по воде участника (кроме первого), он возвращается на ИС, и команда производит дополнительное натяжение перил.

Расстояние до блока этапов 4-6: 340 м.

Набор высоты: +21 м.

Общий перепад: +42 м.

БЛОК ЭТАПОВ 4-5. Переправа по параллельным перилам - Спуск по наклонной навесной переправе.



ЭТАП № 4. Переправа по параллельным перилам.

Параметры: $L = 17$ м.

Оборудование этапа: Станция отметки. РЗ. ИС (ТО-1 - горизонтальные бревна) - в БЗ. Судейские (верхние) сдвоенные перила для восстановления. КЛ. ОЗ. ЦС (ТО-2 - горизонтальное бревно, карабин /используется для страховки/) - в ОЗ.

Действия: восстановление навесной переправы на ТО-1 - согласно п. 5.6. Первый участник осуществляет навесную переправу от ТО-1 до ТО-2 - согласно п. 5.9. Организация параллельных перил - согласно п. 5.6. Переправа остальных участников от ТО-1 до ТО-2 - согласно п. 5.8. Снятие перил - согласно п. 5.7.1. В случае невозможности снятия перил один участник возвращается на ИС этапа по судейской навесной переправе и повторяет преодоление этапа, согласно Условиям.

ЭТАП № 5. Спуск по наклонной навесной переправе.

Параметры: $L = 35$ м, $H = 30^\circ$.

Оборудование этапа: ИС - ТО-2 (горизонтальное бревно, карабин /используется для страховки/) - в ОЗ. Судейские возвратные перила (крепление - к нижнему бревну). ОЗ. КЛ. ТО-3 (горизонтальное бревно) - в БЗ. РЗ. Станция отметки.

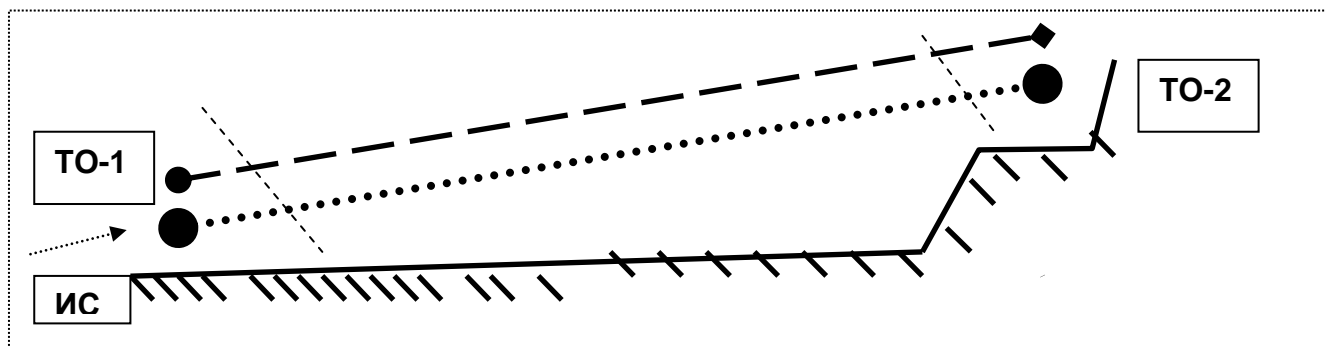
Действия: первый участник осуществляет спуск от ТО-2 до БЗ - согласно п. 5.12. Организация перил переправы на ТО-2 и ТО-3 - согласно п. 5.6. Спуск по переправе от ТО-2 до ТО-3 - согласно п. 5.9. В случае касания ОЗ (более 2-х раз) при осуществлении переправы - участник повторяет преодоление перил. Снятие перил - согласно п. 5.7.1. В случае невозможности снятия перил, один участник осуществляет подъем по судейским возвратным перилам на ТО-2 - согласно п. 5.10. и повторяет преодоление этапа, согласно Условиям.

Расстояние до этапа 6: 300 м.

Набор высоты: +5 м.

Общий перепад: +47 м.

ЭТАП № 6. Подъем по наклонной навесной переправе.



Параметры: $L = 34$ м, $H = 35^\circ$.

Оборудование этапа: Станция отметки. РЗ. ИС (ТО-1 - горизонтальное бревно) - в БЗ. Сектор крепления судейских и командных перил на ТО-1. Судейские двойные перила для восстановления. ОЗ. КЛ. ТО-2 (горизонтальное бревно) - в БЗ. Сектор крепления командных перил на ТО-2. РЗ. Станция отметки.

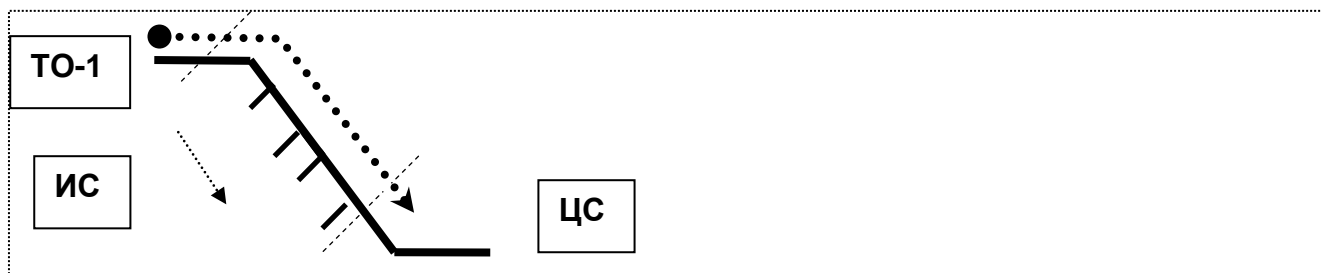
Действия: восстановление судейских двойных перил на ТО-1 - согласно п. 5.6. Подъем по переправе первого участника по судейским перилам - согласно п. 5.9. Организация командных перил - согласно п. 5.6. Подъем по переправе - согласно п. 5.9. Снятие перил - согласно п. 5.7.1.

Расстояние до этапа 7: 500 м.

Набор высоты: +3 м.

Общий перепад: +50 м.

ЭТАП № 7. Спуск по склону.



Параметры: $L = 30$ м, $H = 50^\circ$.

Оборудование этапа: Станция отметки. РЗ. ИС (ТО-1 – горизонтальное бревно, карабин /для страховки/) - в БЗ. КЛ. ОЗ. КЛ. Коридор обратного хода. ЦС – в БЗ. РЗ. Станция отметки.

Действия: организация перил на ТО-1 - согласно п. 5.6. Спуск по перилам - согласно п. 5.12.


Снятие перил – согласно п. 5.7.1. В случае невозможности снятия перил один участник осуществляет подъем по коридору обратного хода и повторяет спуск, согласно Условиям.

Расстояние до этапа 8: 220 м.

Набор высоты: 0 м.

Общий перепад: +50 м.

ЭТАП № 8. Переправа вброд.



Параметры: $L =$ до 40 м, глубина реки - до 1, 2 м.

Оборудование этапа: Станция отметки. РЗ. ИС - ТО-1 (горизонтальное бревно) - в БЗ. КЛ. ОЗ – река. КЛ. ЦС - ТО-2 (горизонтальное бревно) - в БЗ. РЗ. Станция отметки.

Действия: переправа первого участника - согласно п. 5.1. Организация перил - согласно п. 5.6.

До входа второго участника в ОЗ перила не должны касаться воды. Переправа остальных участников - согласно п. 5.8. Снятие перил - согласно п. 5.7.1.

Расстояние до финиша: 150 м.

Набор высоты: +0 м.

Общий перепад: +50 м.

ФИНИШ – станция отметки