



RACES OF FOUR 2022 XXV ГОНКИ ЧЕТЫРЕХ

СХЕМЫ И ПАРАМЕТРЫ ДИСТАНЦИЯ-ПЕШЕХОДНАЯ-ГРУППА (ДЛИННАЯ) 02.10.2022

Перечень дистанций:

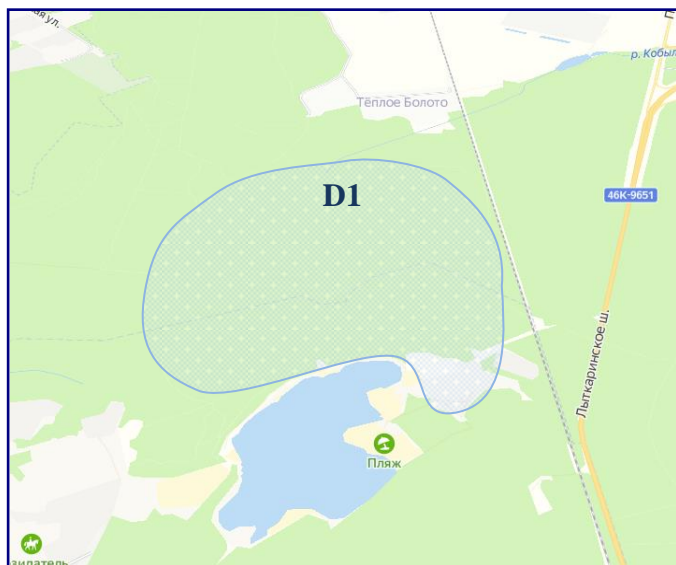
- D1 - дистанция 1 класса: 8-13 лет (мальчики, девочки); 14-15 лет (юноши, девушки); OPEN
- D2.1 - дистанция 2 класса: 10-13 лет (мальчики, девочки); 14-15 лет (юноши, девушки)
- D2.2 - дистанция 2 класса: 22 года и старше (мужчины, женщины)
- D3.1 - дистанция 3 класса: 14-15 лет (юноши, девушки)
- D3.2 - дистанция 3 класса: 22 года и старше (мужчины, женщины)
- D4.1 - дистанция 4 класса: 22 года и старше (мужчины)
- D4.2 - дистанция 4 класса: 22 года и старше (женщины)

Общая информация по картам:

- Нумерация технических точек и КП одинарная, легенды в карте (символьные);
- Отдельных от карт легенд группам не предоставляется.
- Окружности технических точек в карте нарисованы СИНИМ цветом, КП - пурпурным.
- Карты герметизированы (печать с ламинированием).

Параметры дистанций:

1) Дистанция D1



Границы полигона:

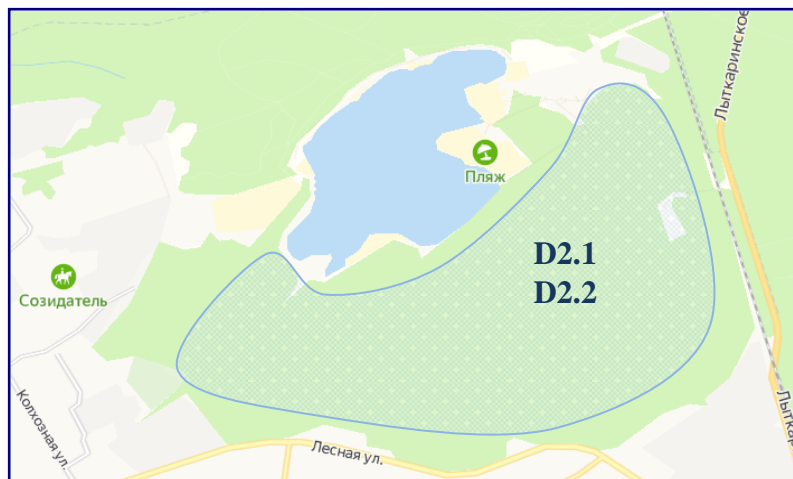
- Север – постройки СНТ
- Запад – грунтовая дорога
- Юг – Озеро
- Восток – Ж/Д

Аварийный выход:

- Азимут 60 градусов, к Ж/Д

Формат листа карты	A4	Старт 1. КП 2. Этап 1 Маркированный участок 3. КП 4. КП 5. Этап 2 6. КП 7. Этап 3 8. Этап 4 9. КП Финиш
Масштаб	1:7500	
Сечение рельефа	H 2.5 метра	
Количество КП	5	
Количество технических точек	4	
Длина дистанции (м)	3160	
Набор высоты (м)	25	
Длина дистанции (м) (Согласно п. 4.3.5 Правил вида спорта "Спортивный туризм")	3160	

2) Дистанции D2.1 и D2.2

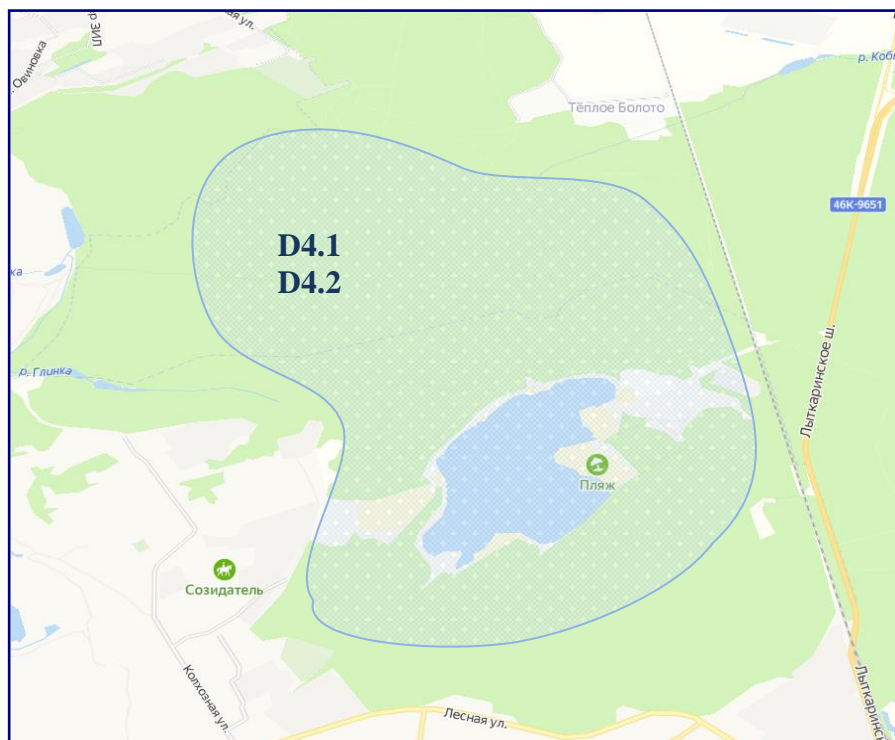


Границы полигона:
 Север – карьер, озеро
 Запад, Юг – г. Лыткарино
 Восток – Ж/Д

Аварийный выход:
 Азимут 315 градусов, к озеру

Дистанция	D2.1		D2.2	
Формат листа карты	A4	Старт 1. Этап 1 2. КП Маркированный участок 3. Этап 2 4. КП 5. КП 6. Этап 3 7. Этап 4 8. КП 9. КП 10. Этап 5 11. Этап 6 Маркированный участок Финиш	A4	Старт 1. Этап 1 2. КП 3. КП 4. КП Маркированный участок 5. Этап 2 6. КП 7. КП 8. Этап 3 9. Этап 4 10. КП 11. КП 12. Этап 5 13. Этап 6 Маркированный участок Финиш
Масштаб	1:7500		1:7500	
Сечение рельефа	H 2.5 метра		H 2.5 метра	
Количество КП	5		7	
Количество технических точек	6		6	
Длина дистанции (м)	3550		4840	
Набор высоты (м)	60		85	
Длина дистанции (м) (Согласно п. 4.3.5 Правил вида спорта "Спортивный туризм")	3650	5190		

3) Дистанции D3.1 и D3.2

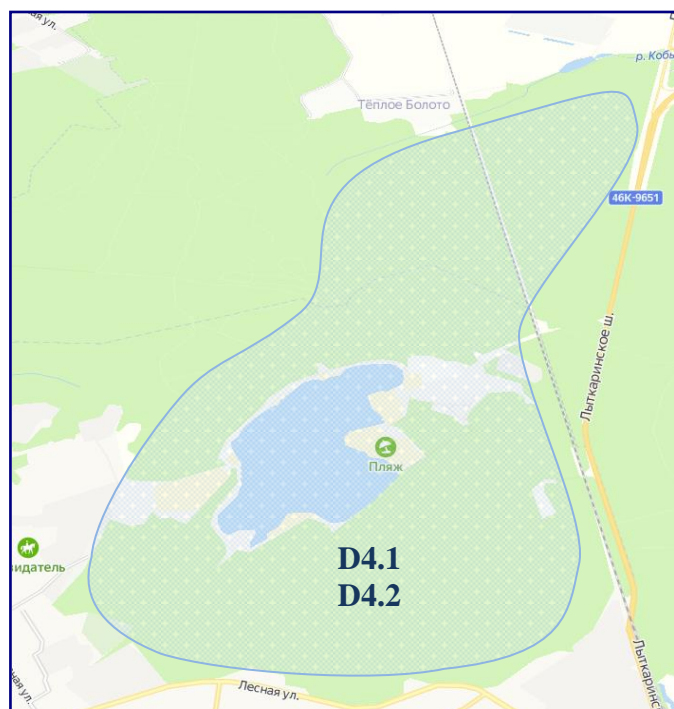


Границы полигона:
 Север – постройки СНТ
 Запад – г. Лыткарино, промышленная зона
 Юг – г. Лыткарино
 Восток – Ж/Д

Аварийный выход:
 Азимут 60 градусов, к Ж/Д

Дистанция	D3.1		D3.2	
Формат листа карты	A4	Старт 1. КП 2. Этап 1 3. Блок этапов 2-4 4. КП 5. КП 6. Этап 5 7. Блок этапов 6-7 8. КП 9. КП 10. Этап 8 Финиш	A4	Старт 1. Этап 1 2. КП 3. КП 4. КП 5. Блок этапов 2-4 6. КП 7. КП 8. Этап 5 9. Блок этапов 6-7 10. КП 11. КП 12. Этап 8 Финиш
Масштаб	1:10000		1:10000	
Сечение рельефа	H 2.5 метра		H 2.5 метра	
Количество КП	5		7	
Количество технических точек	5		5	
Длина дистанции (м)	4850		5930	
Набор высоты (м)	75		80	
Длина дистанции (м) (Согласно п. 4.3.5 Правил вида спорта "Спортивный туризм")	5100		6230	

4) Дистанции D4.1 и D4.2



Границы полигона:

Север – постройки СНТ

Запад – г. Лыткарينو, промышленная зона

Юг – г. Лыткарينو

Восток – А/Д

Аварийный выход:

Азимут 90 градусов, к А/Д или 60 градусов к Ж/Д

Дистанция	D4.1		D4.2	
Формат листа карты	A4	Старт 1. Этап 1 2. КП 3. Блок этапов 2-3 4. КП 5. КП 6. КП 7. КП 8. Блок этапов 4-5 9. КП 10. КП 11. КП 12. КП 13. Блок этапов 6-7 14. КП 15. КП 16. Блок этапов 8-9 17. КП 18. КП 19. Этап 10 Финиш	A4	Старт 1. Этап 1 2. КП 3. Блок этапов 2-3 4. КП 5. КП 6. КП 7. КП 8. Блок этапов 4-5 9. КП 10. КП 11. КП 12. Блок этапов 6-7 13. КП 14. КП 15. КП 16. Блок этапов 8-9 17. КП 18. КП 19. Этап 10 Финиш
Масштаб	1:10000		1:10000	
Сечение рельефа	H 2.5 метра		H 2.5 метра	
Количество КП	13		13	
Количество технических точек	6		6	
Длина дистанции (м)	8730		8330	
Набор высоты (м)	160		145	
Длина дистанции (м) (Согласно п. 4.3.5 Правил вида спорта "Спортивный туризм")	9330		8780	