



ВСЕРОССИЙСКИЕ СОРЕВНОВАНИЯ ПО СПОРТИВНОМУ ТУРИЗМУ НА ПЕШЕХОДНЫХ ДИСТАНЦИЯХ «ВЕСЕННИЙ ПРИЗЫВ – 2024»

28 апреля – 03 мая 2024 года, Республика Марий Эл
Медведевский район п. Куяр УТБ «Сосновая роща»

УСЛОВИЯ СОРЕВНОВАНИЙ В ДИСЦИПЛИНЕ «ДИСТАНЦИЯ – ПЕШЕХОДНАЯ – СВЯЗКА» короткая (спринт)

Класс дистанции – 2	Количество этапов – 4
Длина дистанции – 640 м	ОКВ дистанции – 20 мин

- Соревнования проводятся в соответствии с Правилами вида спорта «Спортивный туризм», раздела 3, части 7. Далее пункт Правил, указанный в условиях этапа.
- По п.1.6.8 на дистанции допускается лидирование.
- На соревнованиях применяется система электронной отметки SPORTident. Порядок работы с отметкой на дистанции:

	Станция отметки	Место расположения	Расстояние от станции до чипа, при котором происходит отметка	Примечание
СТАРТ	отсутствует	-	-	старт осуществляется по третьему звуковому сигналу стартовых часов
ПРОХОЖДЕНИЕ ЭТАПА	бесконтактная станция	на входе и выходе в/из рабочей зоны этапа	1,8 м и менее	
СНЯТИЕ С ЭТАПА	контактная станция «СНЯТИЕ»	у судьи на выходе из рабочей зоны этапа	контактно	участник должен отметить самостоятельно
ФИНИШ	бесконтактная станция	на линии финиша	при пересечении линии финиша	

ПЕРЕЧЕНЬ ЭТАПОВ, ПАРАМЕТРЫ, ОБОРУДОВАНИЕ И УСЛОВИЯ ПРОХОЖДЕНИЯ

Старт

Расстояние до этапа 1: 100 м

Этап 1. Навесная переправа. TO1→TO2

Оборудование:

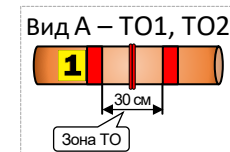
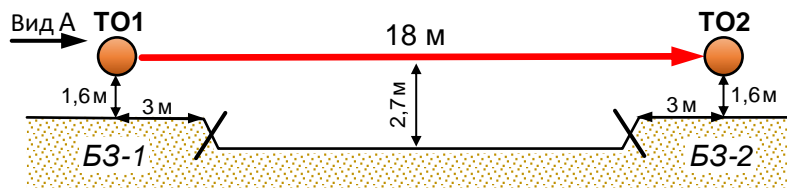
ИС: БЗ-1, КЛ – начало ОЗ, TO1 – горизонтальная опора.

Судейские двойные перила.

ЦС: БЗ-2, КЛ – окончание ОЗ, TO2 – горизонтальная опора.

Действия: Движение по п.7.9.

Обратное движение: По п.7.9 (допускается без сопровождения).



Расстояние до этапа 2: 150 м

Этап 2. Переправа по параллельным перилам. Т01→Т02

Оборудование:

ИС: БЗ-1, КЛ – начало ОЗ, Т01 – горизонтальные опоры.

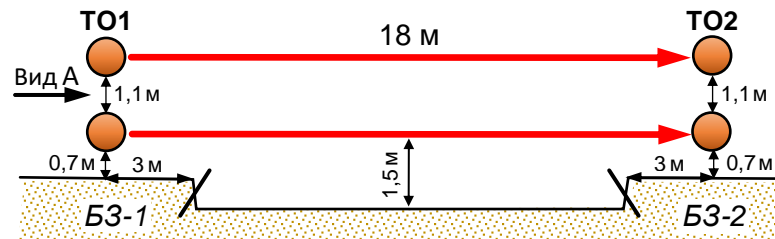
Верхние судейские перила – одинарная веревка.

Нижние судейские перила – слэклайн.

ЦС: БЗ-2, КЛ – окончание ОЗ, Т02 – горизонтальные опоры.

Действия: Движение по п.7.8.

Обратное движение: По п.7.8 (допускается без сопровождения).



Вид А – Т01, Т02

Верхняя опора

1

30 см

Зона ТО

Нижняя опора

1

30 см

Зона ТО

Расстояние до этапа 3: 30 м

Этап 3. Переправа по бревну. Т01→Т02

Оборудование:

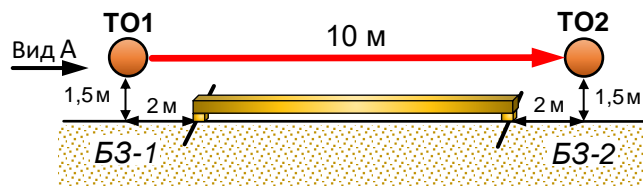
ИС: БЗ-1, КЛ – начало ОЗ, Т01 – горизонтальная опора.

Судейские перила.

ЦС: БЗ-2, КЛ – окончание ОЗ, Т02 – горизонтальная опора.

Действия: Движение по п.7.8.

Обратное движение: По п.7.8 (допускается без сопровождения).



Вид А – Т01

1

30 см

Перила

Зона ТО

Бревно

Расстояние до этапа 4: 190 м

Этап 4. Переправа методом «вертикальный маятник». БЗ-1→БЗ-2

Оборудование:

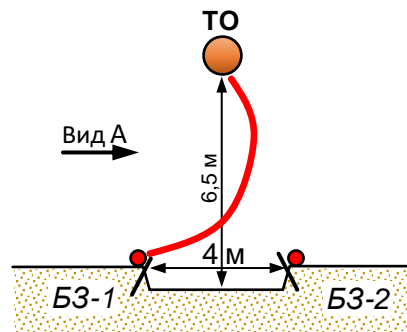
ИС: БЗ-1, КЛ – начало ОЗ.

Судейские перила.

ЦС: БЗ-2, КЛ – окончание ОЗ.

Действия: Движение по п.7.15, 7.15.2(а)

Обратное движение: По п.7.15, 7.15.2(а) (допускается без сопровождения), либо вдоль нитки этапа.



Вид А

1

ТО

1

БЗ-1

Расстояние до финиша: 170 м

Финиш