



# ВСЕРОССИЙСКИЕ СОРЕВНОВАНИЯ ПО СПОРТИВНОМУ ТУРИЗМУ НА ПЕШЕХОДНЫХ ДИСТАНЦИЯХ «ВЕСЕННИЙ ПРИЗЫВ – 2024»

28 апреля – 03 мая 2024 года, Республика Марий Эл  
Медведевский район п. Куяр УТБ «Сосновая роща»

## УСЛОВИЯ СОРЕВНОВАНИЙ В ДИСЦИПЛИНЕ «ДИСТАНЦИЯ – ПЕШЕХОДНАЯ – ГРУППА» длинная

|                            |                                |
|----------------------------|--------------------------------|
| <b>Класс дистанции – 3</b> | <b>Количество этапов – 7</b>   |
|                            | <b>ОКВ дистанции – 180 мин</b> |

- Соревнования проводятся в соответствии с Правилами вида спорта «Спортивный туризм», раздела 3, части 7. Далее пункт Правил, указанный в условиях этапа.
- По п.1.3.1.4 обеспечение участника ВКС не требуется.
- По п.1.3.6: допускается перемещение участника по КОД и/или ПОД как в сторону ИС, так и в сторону ЦС этапа, при этом участники, начавшие движение по ПОД в ОЗ этапа или начавшие движение по КОД, обязаны достичь ИС данного этапа.
- Длина дистанции, масштаб карты, сечение рельефа на карте, формат карты, а также количество КП будут указаны в технической информации.
- По п.1.3.11 все карабины, предоставленные в качестве ТО – неразъемные.
- На соревнованиях применяется система электронной отметки SPORTident.

Порядок работы с отметкой на дистанции:

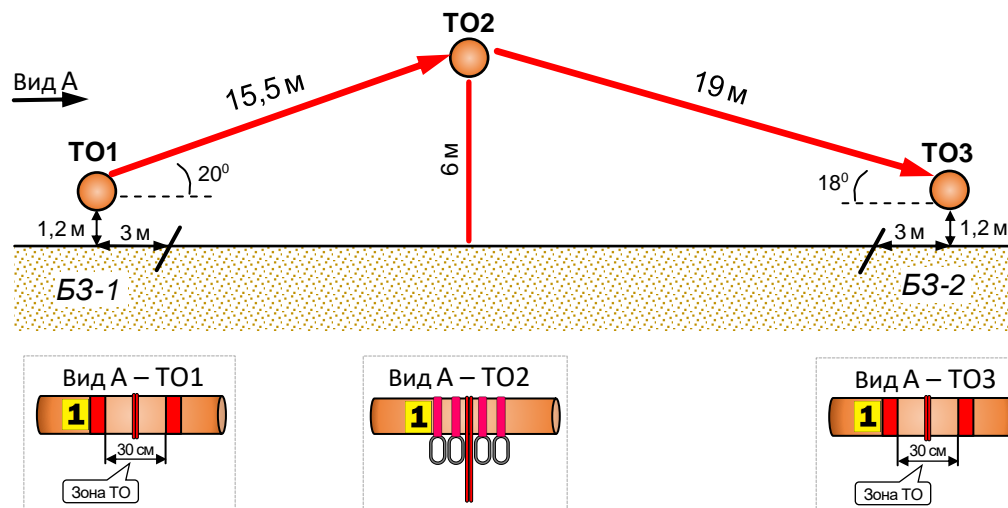
|                                    | Станция отметки             | Место расположения                        | Расстояние от станции до чипа, при котором происходит отметка | Примечание   |
|------------------------------------|-----------------------------|---|---|--|
| СТАРТ                              | отсутствует                 | -   | -   | старт осуществляется по последнему звуковому сигналу стартовых часов |
| ПРОХОЖДЕНИЕ ЭТАПА                  | бесконтактная станция       | на входе и выходе в/из рабочей зоны этапа | 1,8 м и менее   |  |
| СНЯТИЕ С ЭТАПА                     | контактная станция «СНЯТИЕ» | у судьи на выходе из рабочей зоны этапа   | контактно   | участник должен отметить самостоятельно                              |
| ОТМЕТКА НА УЧАСТКАХ ОРИЕНТИРОВАНИЯ | контактная станция          | КП  | контактно   | участник должен отметить самостоятельно                              |
| ФИНИШ                              | контактная станция          | на линии финиша                           | при пересечении линии финиша                                  | участник должен отметить самостоятельно                              |

## ПЕРЕЧЕНЬ ЭТАПОВ, ПАРАМЕТРЫ, ОБОРУДОВАНИЕ И УСЛОВИЯ ПРОХОЖДЕНИЯ

### Старт

#### Блок этапов 1-2. Подъем по наклонной навесной переправе – Спуск по наклонной навесной переправе.

Участники проходят этапы 1 и 2 последовательно.



#### Этап 1. Подъем по наклонной навесной переправе. TO1→TO2

Оборудование:

ИС: БЗ-1, КЛ – начало ОЗ, ТО1 – горизонтальная опора.

Судейские двойные перила.

ЦС: ОЗ, ТО2 – 4 судейских карабина.

ПОД – судейские перила для дополнительной самостраховки.

Действия: Движение по п.п.7.9, 7.9.4.4.

Обратное движение: По п.п.7.9, 7.9.4(в) или по п.7.9 с дополнительной самостраховкой по п.7.9.4(б) к ПОД.

#### Этап 2. Спуск по наклонной навесной переправе. TO2→TO3

Оборудование:

ИС: ОЗ, ТО2 – 4 судейских карабина.

Судейские двойные перила.

ЦС: БЗ-2, КЛ – окончание ОЗ, ТО3 – горизонтальная опора.

Действия: Движение по п.п.7.9, 7.9.4(в).

Обратное движение: По п.п.7.9, 7.9.4(а) (допускается без сопровождения).

### Этап 3. Спуск по склону. ТО→БЗ-2

#### Оборудование:

ИС: БЗ-1, КЛ – начало ОЗ, ТО – 1 судейский карабин.

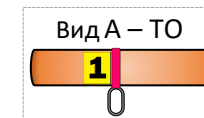
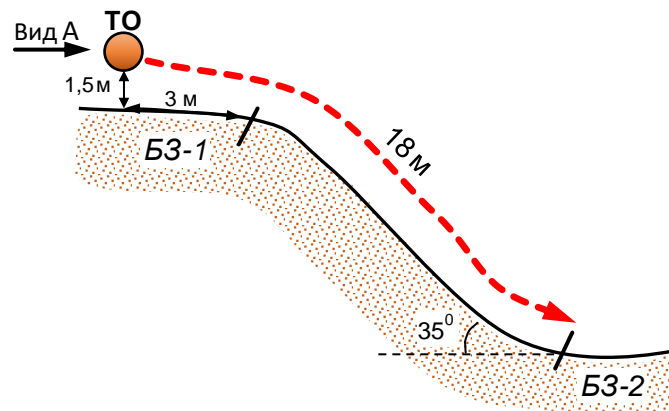
ЦС: БЗ-2, КЛ – окончание ОЗ.

ПОД – судейские перила (справа и слева от этапа).

**Действия:** Организация перил по п.7.6. Движение по п.7.10.

Снятие перил по п.7.6.15.

**Обратное движение:** По п.7.10 по командным перилам или по ПОД.



### Этап 4. Навесная переправа. ТО1→ТО2

#### Оборудование:

ИС: БЗ-1, КЛ – начало ОЗ, ТО1 – горизонтальная опора.

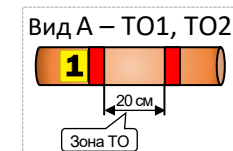
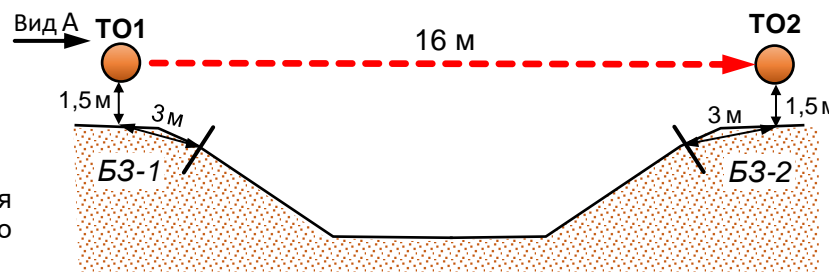
ЦС: БЗ-2, КЛ – окончание ОЗ, ТО2 – горизонтальная опора.

КОД – вдоль нитки этапа.

**Действия:** Первый участник переходит из БЗ-1 в БЗ-2.

Организация перил по п.7.6. Движение остальных участников по п.7.9. Снятие перил по п.7.6.15.

**Обратное движение:** По командным перилам по п.7.9 (допускается без сопровождения). В случае отсутствия возможности вернуться по п.7.9 по командным перилам, движение осуществляется по КОД.



### Этап 5. Переправа методом «вертикальный маятник». БЗ-1→БЗ-2

#### Оборудование:

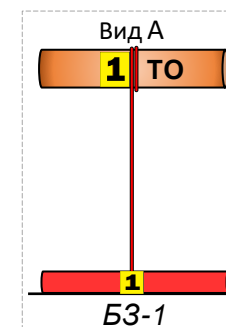
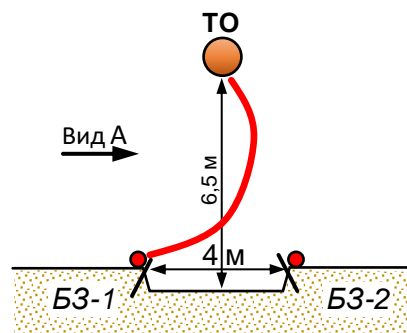
ИС: БЗ-1, КЛ – начало ОЗ.

Судейские перила.

ЦС: БЗ-2, КЛ – окончание ОЗ.

**Действия:** Движение по п.7.15, 7.15.2(а).

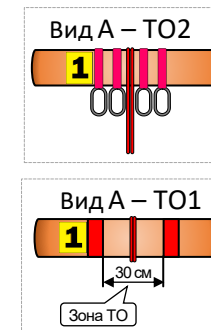
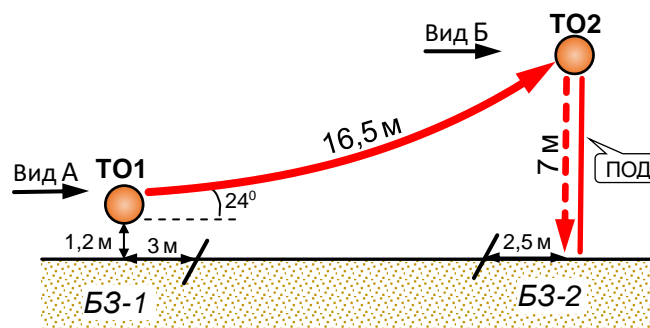
**Обратное движение:** По п.7.15, 7.15.2(а) (допускается без сопровождения), либо вдоль нитки этапа.



## Блок этапов 6-7. Подъем по наклонной навесной переправе – Спуск по перилам.

Участники преодолевают блок этапов в следующем порядке:

- 1) Первый участник проходит этап 6;
- 2) Первый участник организует перила этапа 7 на Т02;
- 3) Первый участник проходит этап 7;
- 4) Остальные участники проходят этапы 6 и 7.



### Этап 6. Подъем по наклонной навесной переправе. Т01→Т02

#### Оборудование:

ИС: БЗ-1, КЛ – начало ОЗ, Т01 – горизонтальная опора.  
Судейские двойные перила для восстановления – исходное положение перил на Т01: веревка завязана с провисом на один штык без контрольного.

ЦС: ОЗ, Т02 – 4 судейских карабина.

ПОД – судейские перила для дополнительной самостраховки.

Действия: Восстановление перил по п.7.6.12. Движение по п.п.7.9, 7.9.4.4.

Обратное движение: По п.п.7.9, 7.9.4(в) или по п.7.9 с дополнительной самостраховкой по п.7.9.4(б) к ПОД.

### Этап 7. Спуск по перилам. Т02→БЗ-2

#### Оборудование:

ИС: ОЗ, Т02 – 4 судейских карабина.

ЦС: БЗ-2, КЛ – окончание ОЗ.

ПОД – судейские перила.

Действия: Организация перил по п.7.6. Движение по п.7.12. Снятие перил по п.7.6.15.

Обратное движение: По п.7.10 по ПОД или своим перилам.

## Финиш